


NUEVOS ITINERARIOS POR MASCLETAES 2025

 DESDE EL SÁBADO 01 HASTA EL SÁBADO 15 DE MARZO.

 DESDE LAS 11:45 HASTA LAS 15:00h., APROXIMADAMENTE,
DE LUNES A VIERNES.

 DESDE LAS 11:00h., APROXIMADAMENTE, LOS FINES DE
SEMANA.

***A partir del 16 se aplican desvíos generales. Consultar en Última hora.**

 **ÁREA DE LOS DESVÍOS:** Pl. del Ayuntamiento y entorno.

***Las líneas 4, 6, 7, 8, 9, 10, 11, 13, 14, 16, 19, 23, 24, 25, 26, 27, 28, 31, 32, 35, 40, 60, 62, 64, 67, 70, 71, 72, 73, C2 y 81 te acercan al entorno de la Pl. del Ayuntamiento.**

***Las nuevas rutas planificadas por las Mascletaes aproximan al pasaje lo máximo posible a sus destinos. Consulta aquí todas las opciones.**

LÍNEAS MODIFICADAS DEL 1 AL 15 DE MARZO:

4, 6, 7, 8, 9, 10, 11, 14, 16, 19, 26, 27, 28,
31, 32, 35, 40, 60, 62, 67, 70, 71, 72, 73, 81 y C1.

LÍNEA MODIFICADA EN DÍAS LABORABLES: **63.**

LÍNEAS MODIFICADAS SI SE CORTA PL. ESPAÑA:

7, 9, 10, 11, 27, 28, 63, 67, 70, 71 y 72.

LÍNEAS MODIFICADAS A PARTIR DEL 6 DE MARZO CON CORTE DE LA AV.

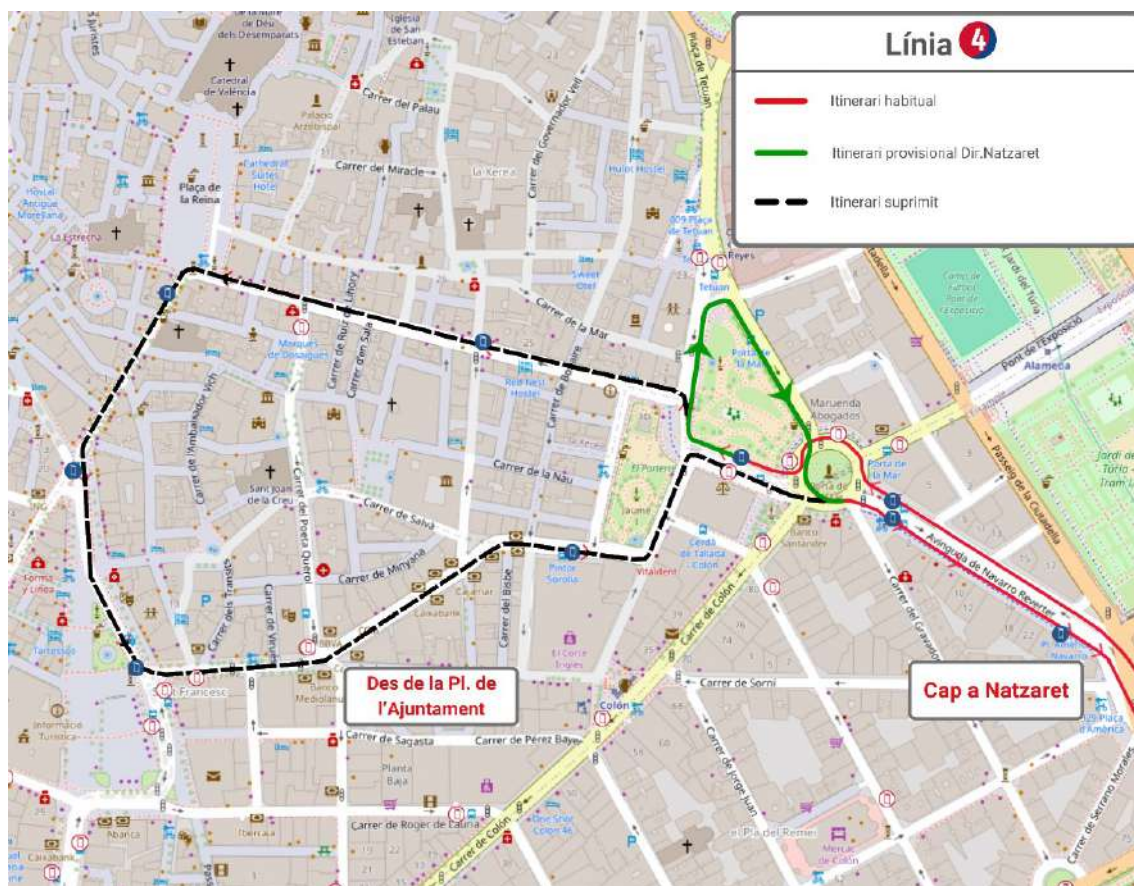
DEL OESTE: **7, 27, 60, 62 y 73.**

MODIFICACIONES DEL 1 AL 15 DE MARZO:

LÍNEA 4

Dirección Pl. del Ayuntamiento: Finaliza su recorrido en la calle del Palau del Justicia, en la parada 2256 - Palau de Justícia - Glorieta.

Dirección Nazaret: Inicia su recorrido en la calle del Palau del Justicia, en la parada 2256 - Palau de Justícia - Glorieta, y continúa por las calles del General Tovar y General Palanca hasta Porta de la Mar y la Av. Navarro Reverter, donde recupera su ruta habitual.

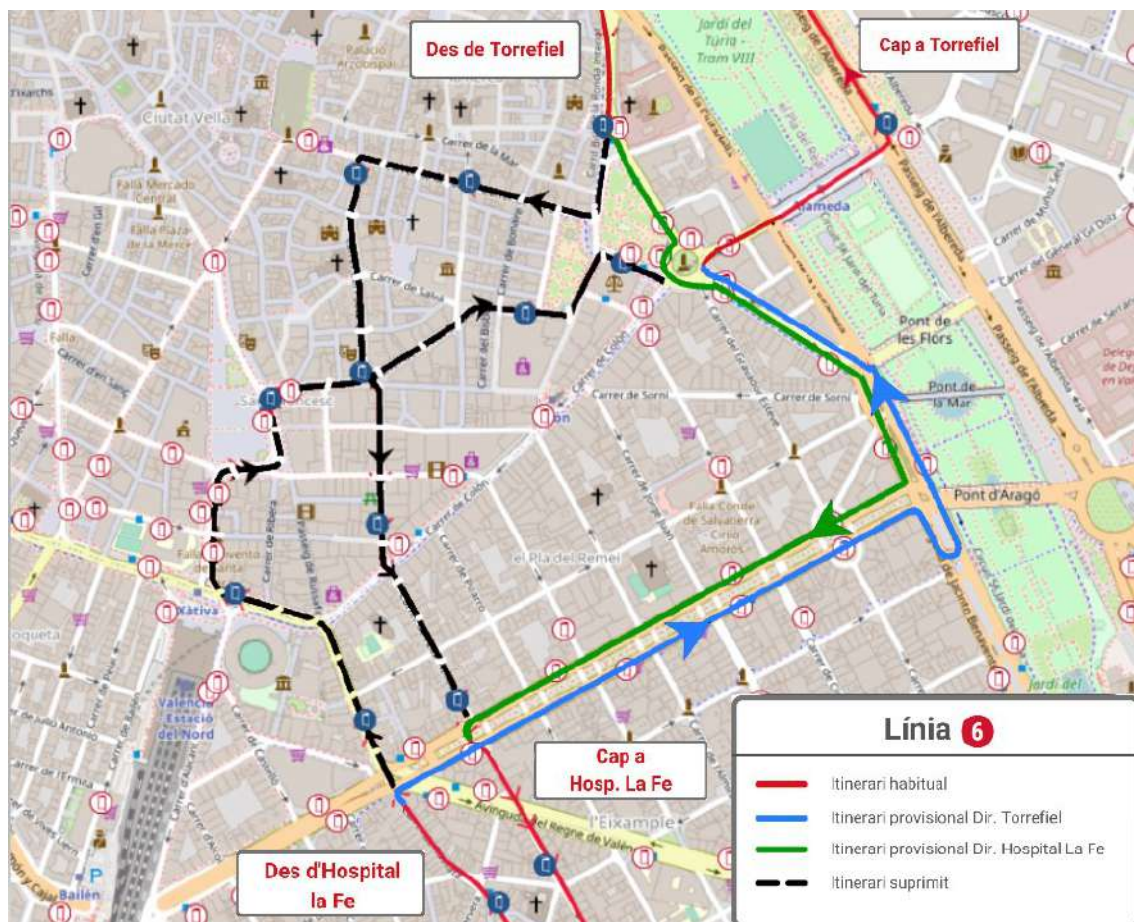


**HAZ CLIC AQUÍ
PARA VOLVER
AL INICIO**

LÍNEA 6

Dirección Hospital La Fe: Desde la Pl. Tetuán se desvía por la calle del General Palanca, Porta de la Mar, la Av. Navarro Reverter, donde realiza la parada 2250 - Porta de la Mar - Navarro Reverter (parell), la Pl. América, la Gran Vía Marqués del Turia y la calle de Gregorio Mayans, donde retoma su itinerario habitual.

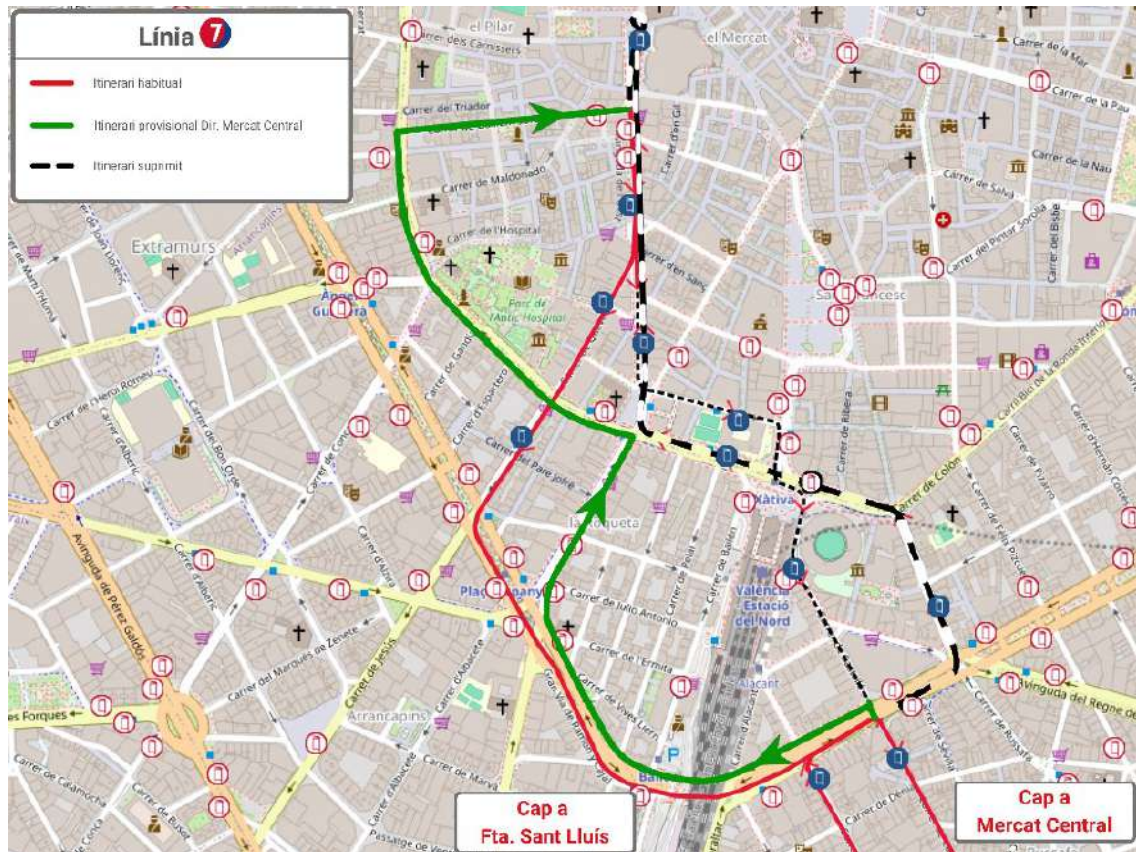
Dirección Torrefiel: Desde la calle Ruzafa se desvía por la Gran Vía Germanías, la Gran Vía Marqués del Turia, la Av. Jacinto Benavente, la Pl. América, la Av. Navarro Reverter, Porta de la Mar y la calle del Justicia, donde recupera su recorrido habitual.



HAZ CLIC AQUÍ
PARA VOLVER
AL INICIO

LÍNEA 7

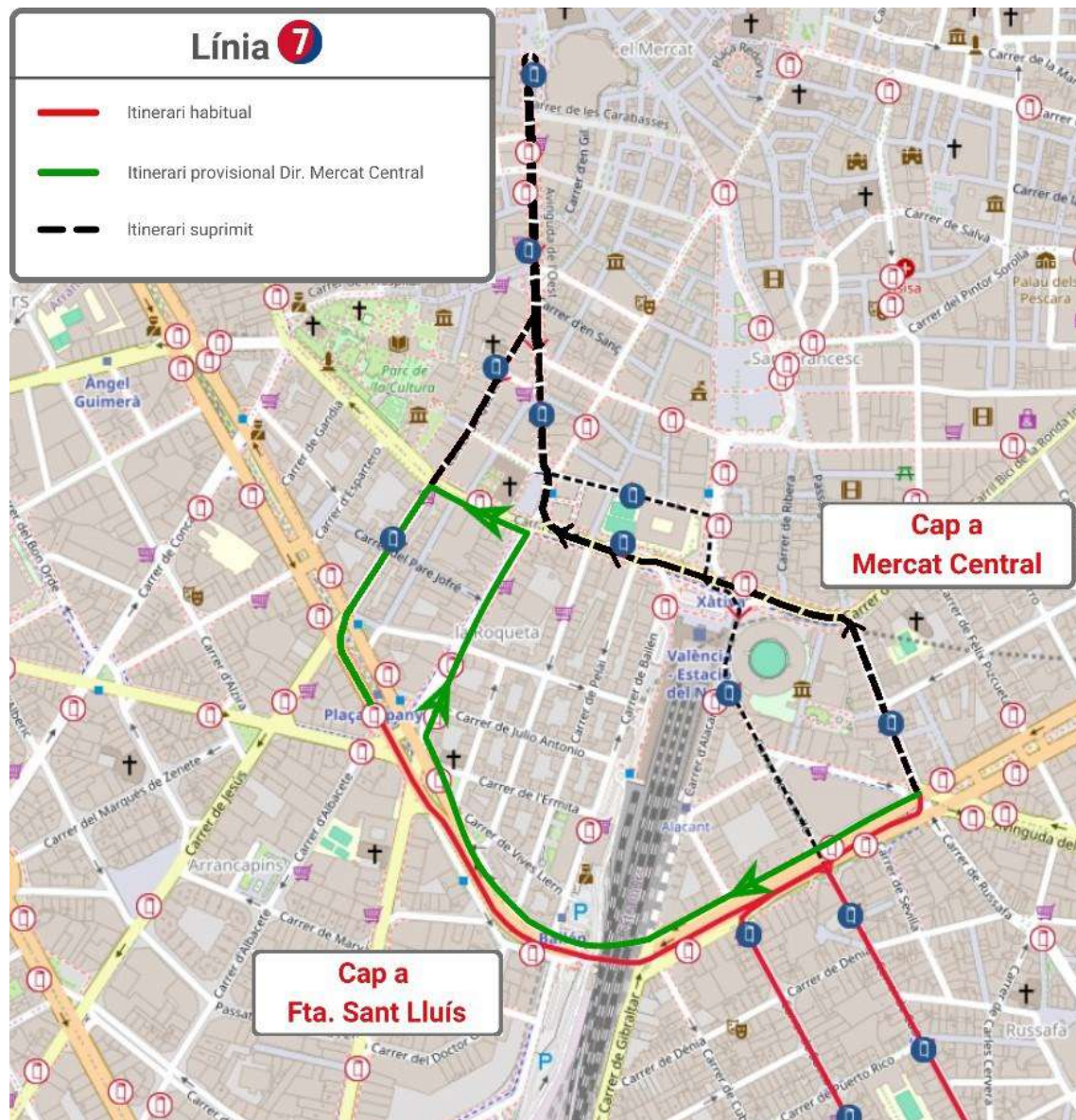
Dirección Mercado Central: En la Gran Vía Germanías continúa por el túnel, la Pl. España (sin realizar parada), las calles San Vicente, Guillem de Castro (realiza parada), Guillem Sorolla, Editor Manuel Aguilar y la Av. del Oeste, donde finaliza su ruta.



**HAZ CLIC AQUÍ
PARA VOLVER
AL INICIO**

LÍNEA 7 (Con Av. Oeste cortada)

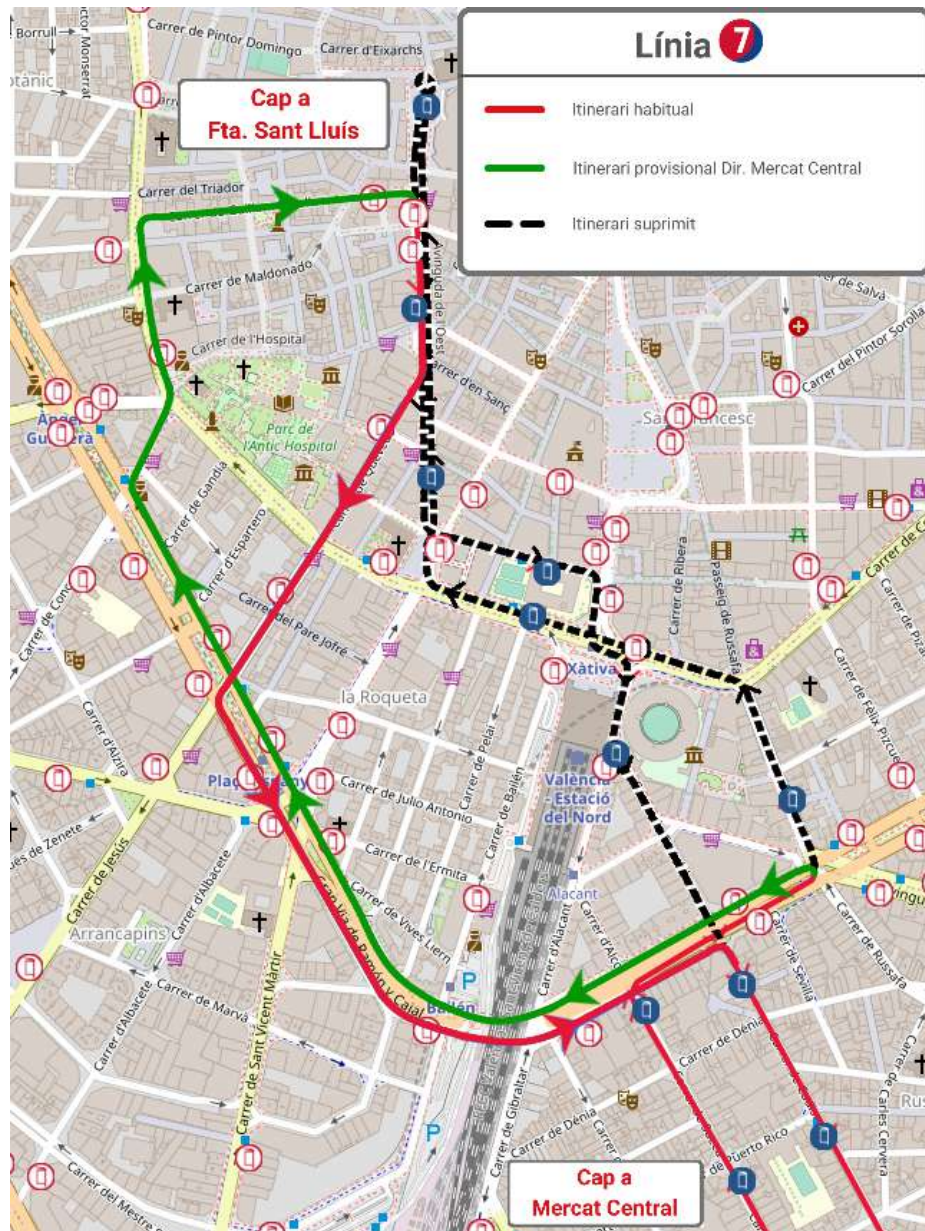
Dirección Mercado Central: En la Gran Vía Germanías continúa por el túnel, la Pl. España, las calles San Vicente, Guillem de Castro, Jesús y la Gran Vía Ramón y Cajal, donde finaliza su recorrido en la parada 1041 - Plaça d'Espanya (imparell) - Ramón y Cajal.



**HAZ CLIC AQUÍ
PARA VOLVER
AL INICIO**

LÍNEA 7 (Si se corta Pl. España)

Dirección Mercado Central: En la Gran Vía Germanías cambia de sentido y continúa por Pl. España (no hace parada), la Gran Vía Ramón y Cajal, las calles Cuenca, Guillem de Castro, Guillem Sorolla, Editor Manuel Aguilar y la Av. del Oeste, donde recupera su itinerario habitual.



HAZ CLIC AQUÍ
PARA VOLVER
AL INICIO

LÍNEA 8

Dirección Porta de la Mar: En la Gran Vía Germanías continúa por la Gran Vía Marqués del Turia, la Av. Jacinto Benavente, la Pl. América, la Av. Navarro Reverter y Porta de la Mar, donde finaliza su recorrido.

Dirección Hospital La Fe: Inicia su ruta en Porta de la Mar y continúa por la Av. Navarro Reverter, la Gran Vía Marqués del Turia y la Gran Vía Germanías, desde donde recupera su recorrido.

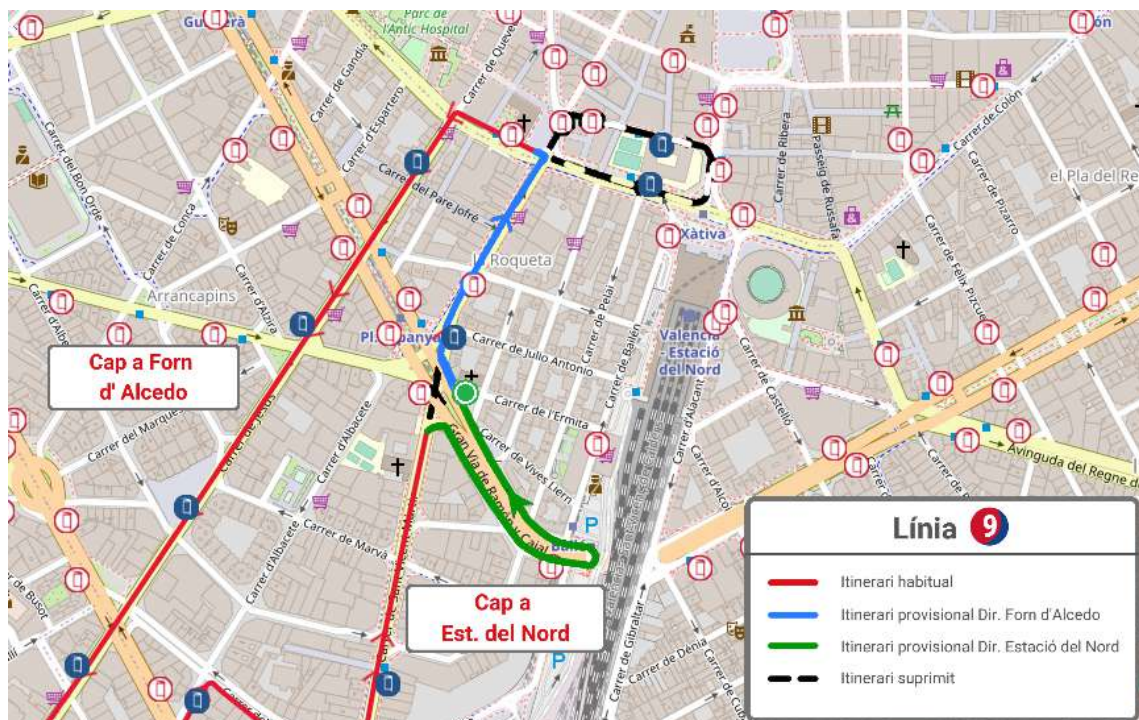


HAZ CLIC AQUÍ
PARA VOLVER
AL INICIO

LÍNEA 9

Dirección Estación del Norte: En la calle San Vicente se desvía a la derecha por la Gran Vía Ramón y Cajal, donde cambia de sentido y continúa hasta la Pl. Ermita para finalizar su recorrido en la parada 691 - Plaça d'Espanya - Ermita.

Dirección Horno de Alcedo: Inicia su recorrido en la Pl. Ermita, en la parada 691 - Plaça d'Espanya - Ermita y continúa por la calle San Vicente (sin realizar parada) y las calles Guillem de Castro y Jesús, donde recupera su itinerario.

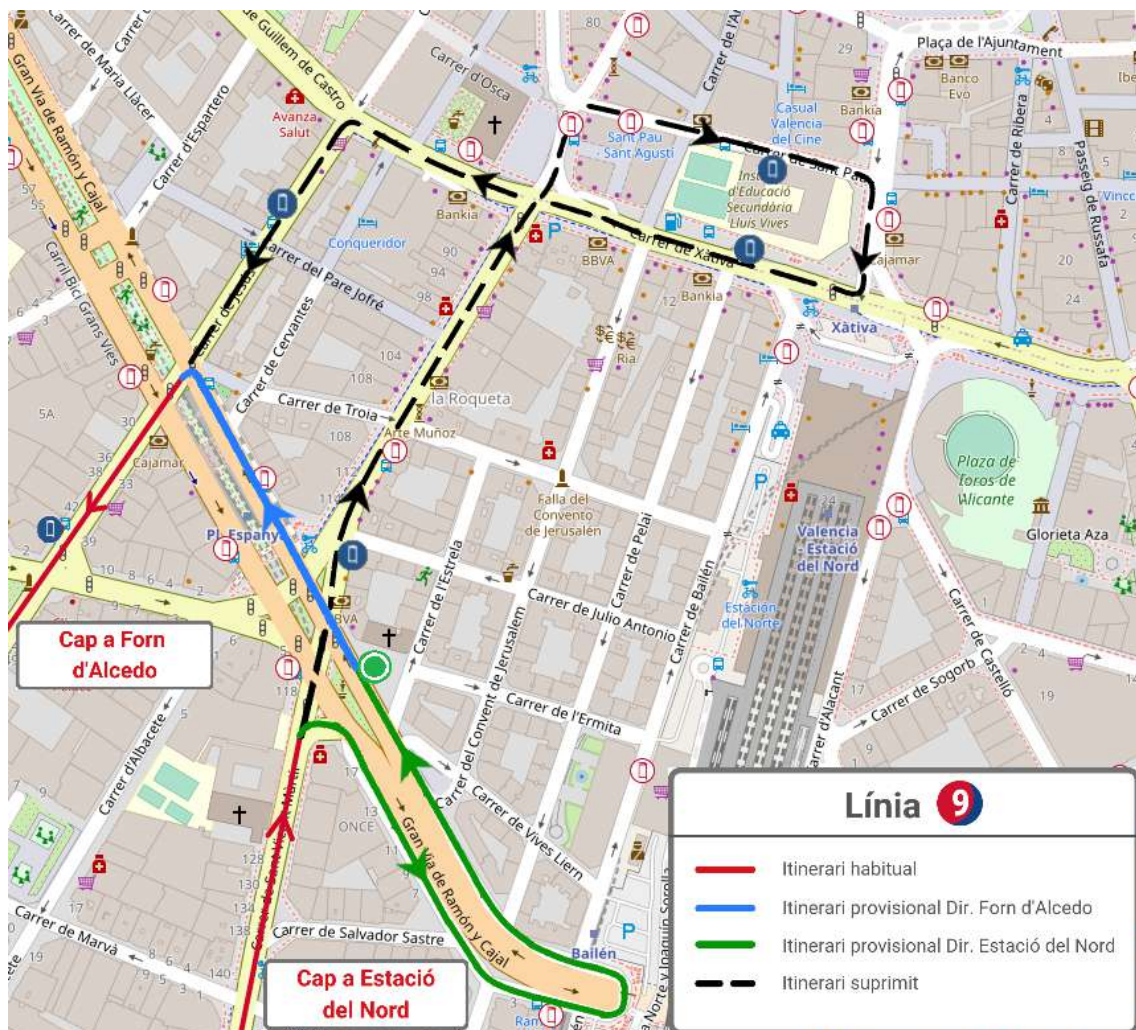


**HAZ CLIC AQUÍ
PARA VOLVER
AL INICIO**

LÍNEA 9 (Si se corta Pl. España)

Dirección Estación del Norte: En la calle San Vicente se desvía a la derecha por la Gran Vía Ramón y Cajal, donde cambia de sentido y continúa hasta la Pl. Ermita para finalizar su recorrido en la parada 691 - Plaça d'Espanya - Ermita.

Dirección Horno de Alcedo: Inicia su recorrido en la Pl. Ermita, en la parada 691 - Plaça d'Espanya - Ermita y continúa recto por la Gran Vía Ramón y Cajal y la calle Jesús, donde recupera su itinerario.



**HAZ CLIC AQUÍ
PARA VOLVER
AL INICIO**

LÍNEA 10

Dirección Benimaclet: En la calle San Vicente se desvía a la izquierda por las calles Guillem de Castro, Blanquerías, Pintor López, la Pl. Tetuán, la calle del General Palanca (sin realizar parada), Porta de la Mar y la Av. de Navarro Reverter, donde recupera su recorrido habitual.

Dirección San Marcelino: En el Puente de Aragón continúa todo recto por la Gran Vía Marqués del Turia, la Gran Vía Germanías, el túnel, la Pl. España y las calles San Vicente (sin realizar parada) y Guillem de Castro, donde retoma su ruta.



**HAZ CLIC AQUÍ
PARA VOLVER
AL INICIO**

LÍNEA 10 (Si se corta Pl. España)

Dirección Benimaclet: En la calle San Vicente se desvía a la izquierda por la Gran Vía Ramón y Cajal, las calles Cuenca, Guillem de Castro, Blanquerías, Pintor López, la Pl. Tetuán, General Palanca (no realiza parada) y Navarro Reverter, donde recupera su recorrido habitual.

Dirección San Marcelino: Desde el Puente Aragón se desvía por la Gran Vía Marqués Del Turia, la Gran Vía Germanías, la Pl. España, la Gran Vía Ramón y Cajal y la calle Jesús, donde recupera su itinerario.

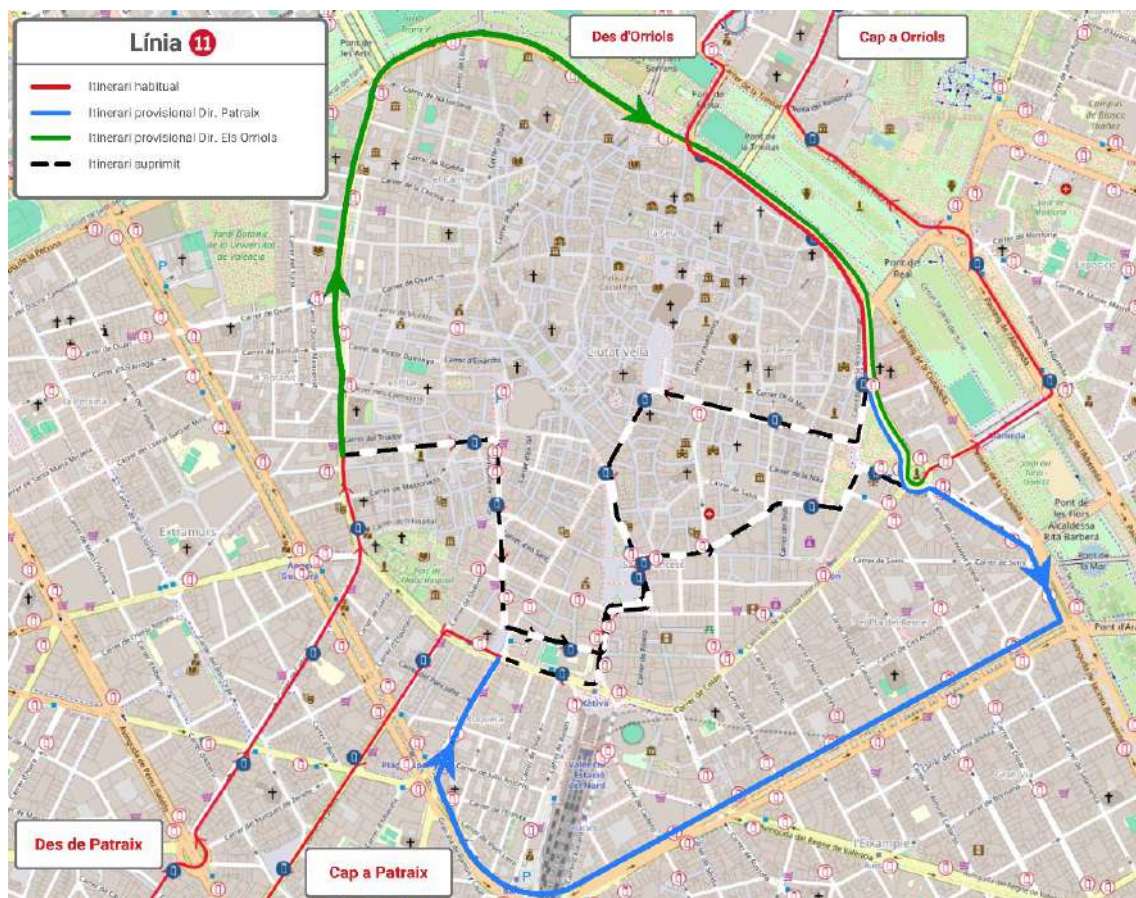


**HAZ CLIC AQUÍ
PARA VOLVER
AL INICIO**

LÍNEA 11

Dirección Orriols: En Guillem de Castro continúa circulando recto por las calles Blanquerías, Pintor López, la Pl. Tetuán, General Palanca (sin realizar parada), Porta de la Mar y la calle del Justicia, donde recupera su itinerario habitual.

Dirección Patraix: En la Pl. Tetuán continúa por las calles del General Palanca, Porta de la Mar, la Av. Navarro Reverter, Pl. América, la Gran Vía Marqués del Turia, la Gran Vía Germanías, el túnel, la Pl. España y las calles San Vicente (sin realizar parada) y Guillem de Castro, donde retoma su ruta.



**HAZ CLIC AQUÍ
PARA VOLVER
AL INICIO**

LÍNEA 11 (Si se corta Pl. España)

Dirección Orriols: En Guillem de Castro continúa circulando recto por las calles Blanquerías, Pintor López, la Pl. Tetuán, General Palanca (sin realizar parada), Porta de la Mar y la calle Justicia, donde recupera su itinerario habitual.

Dirección Patraix: Desde la Pl. Tetuán se desvía por General Palanca, Navarro Reverter, la Pl. América, la Gran Vía Marqués Del Turia, la Gran Vía Germanías, la Pl. España (sin realizar parada), la Gran Vía Ramón y Cajal y la calle Jesús, donde recupera su itinerario habitual.

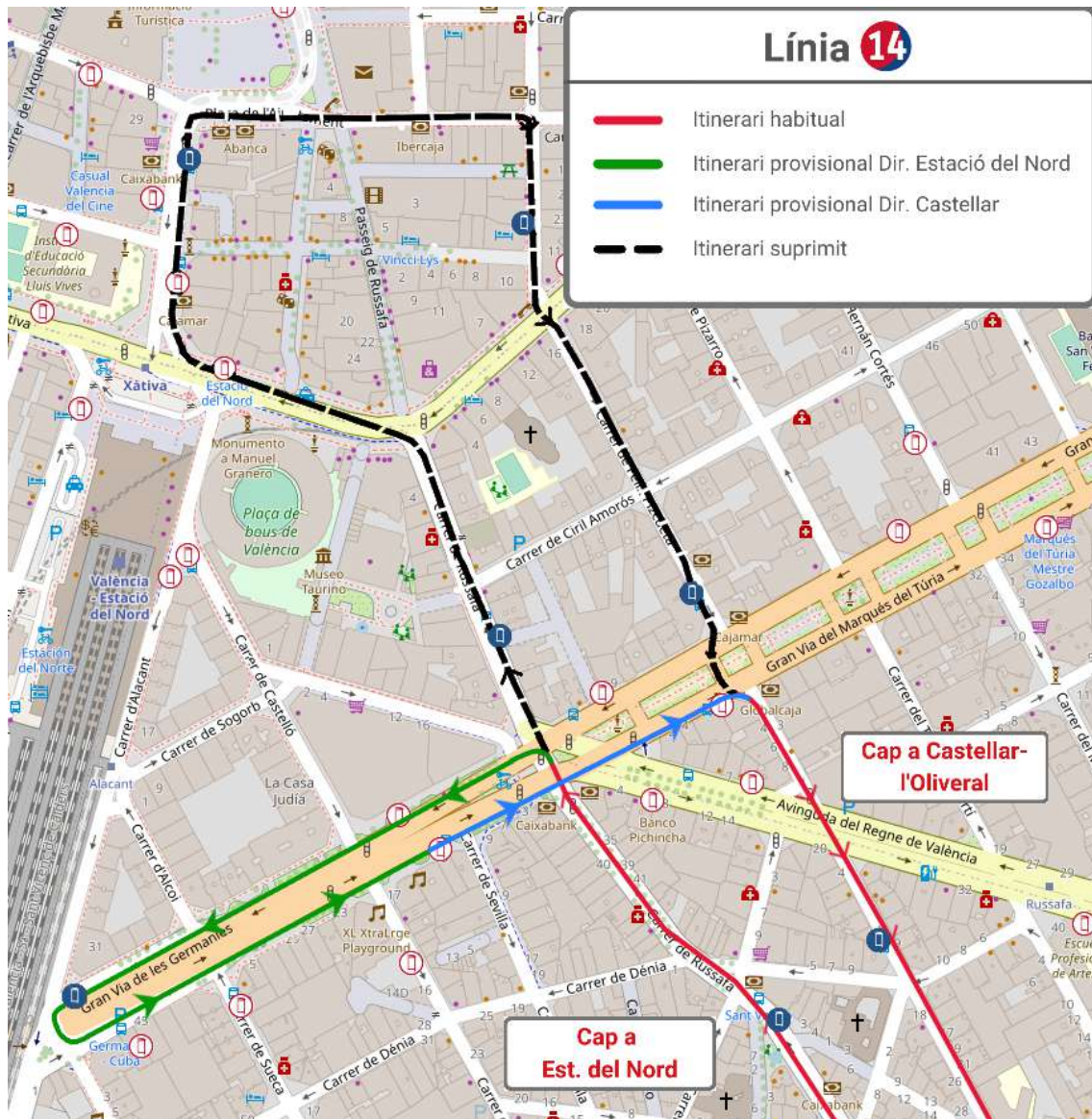


**HAZ CLIC AQUÍ
PARA VOLVER
AL INICIO**

LÍNEA 14

Dirección Estación del Norte: En la calle Russafa se desvía a la izquierda para finalizar su recorrido en la Gran Vía Germanías, en la parada 2077 - Germanies - Alacant.

Dirección Castellar: Tras cambiar de sentido, inicia su recorrido en Gran Vía Germanías, en la parada 708 - Germanies - Sevilla y continúa por la Gran Vía Marqués del Turia y la calle de Gregorio Mayans, donde retoma su itinerario habitual.

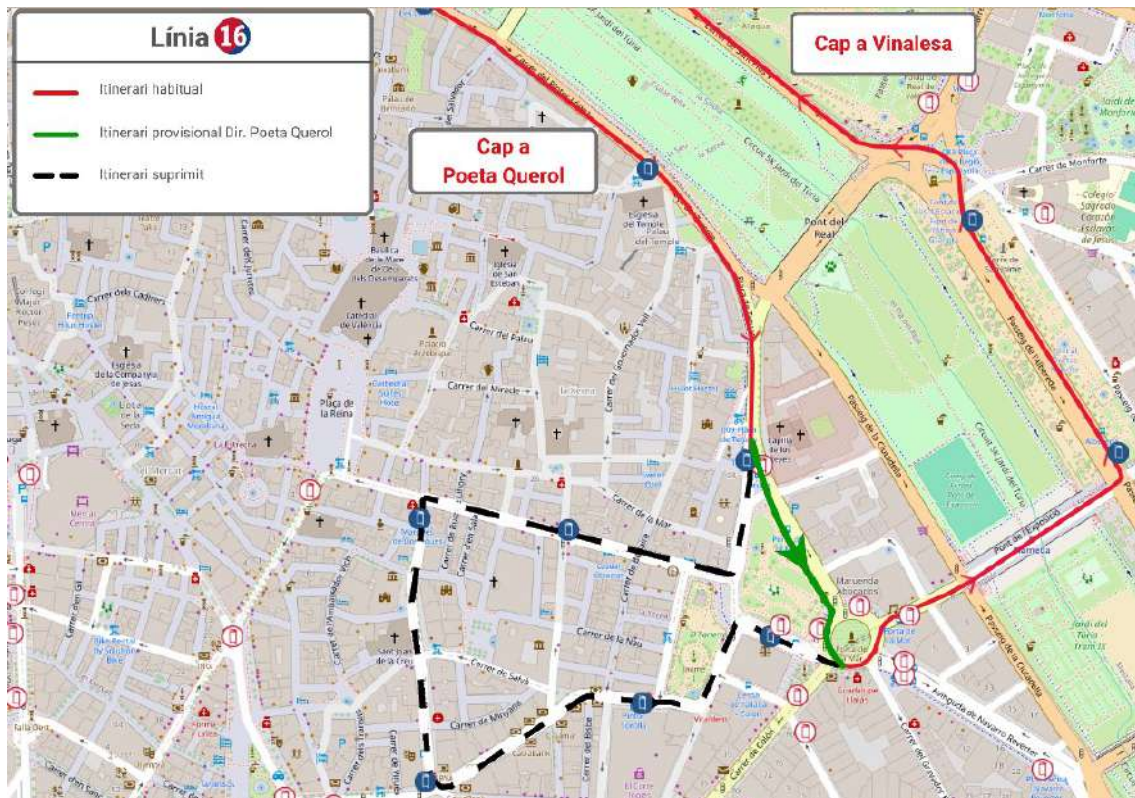


HAZ CLIC AQUÍ
PARA VOLVER
AL INICIO

LÍNEA 16

Dirección Poeta Querol: En la Pl. Tetuán continúa por la calle del General Palanca, donde finaliza su recorrido.

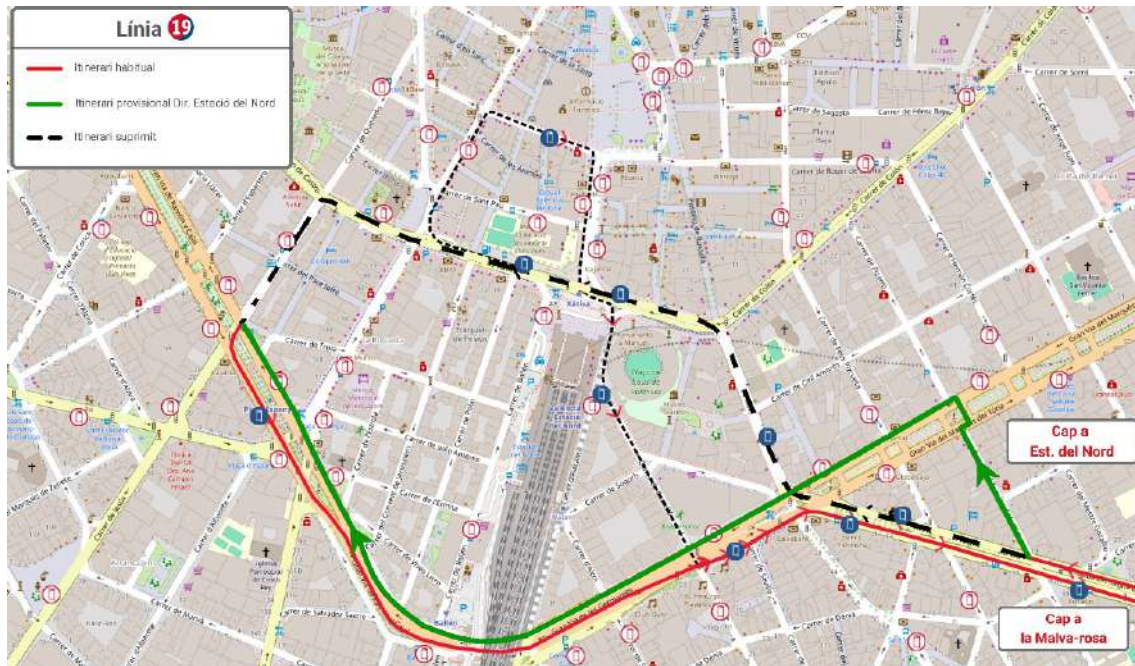
Dirección Vinalesa: Inicia su recorrido en la calle del General Palanca y continúa por Porta de la Mar y la calle del Justicia, donde retoma su ruta hacia Vinalesa.



**HAZ CLIC AQUÍ
PARA VOLVER
AL INICIO**

LÍNEA 19

Dirección Estación del Norte: En la Av. del Reino Valencia continúa por la calle del Taquígrafo Martí, la Gran Vía Marqués del Turia, la Gran Vía Germanías, la Pl. España, la Gran Vía Ramón y Cajal, con cambio de sentido a la altura de la calle Jesús, para finalizar su recorrido en la misma Gran Vía, en la parada de su ruta 1041 - Plaça d'Espanya (imparell) - Ramón y Cajal. En este punto inicia su ruta en sentido contrario.

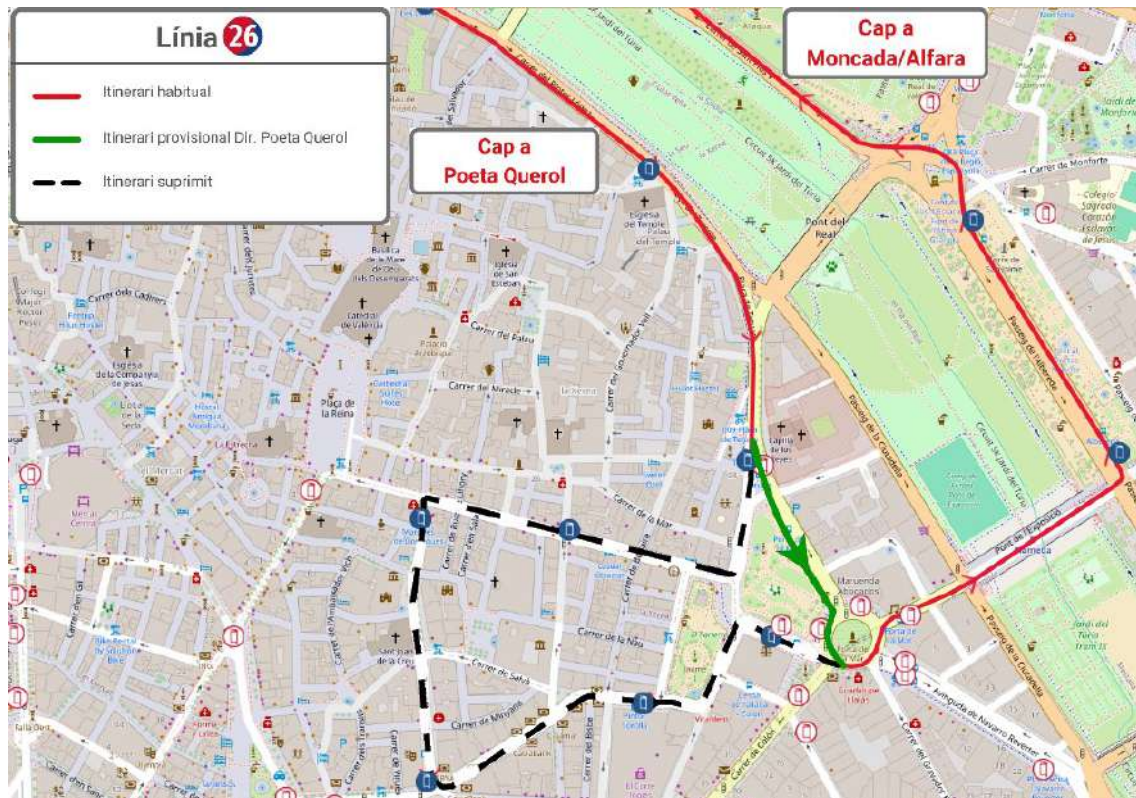


**HAZ CLIC AQUÍ
PARA VOLVER
AL INICIO**

LÍNEA 26

Dirección Poeta Querol: En la Pl. Tetuán continúa por la calle del General Palanca, donde finaliza su recorrido.

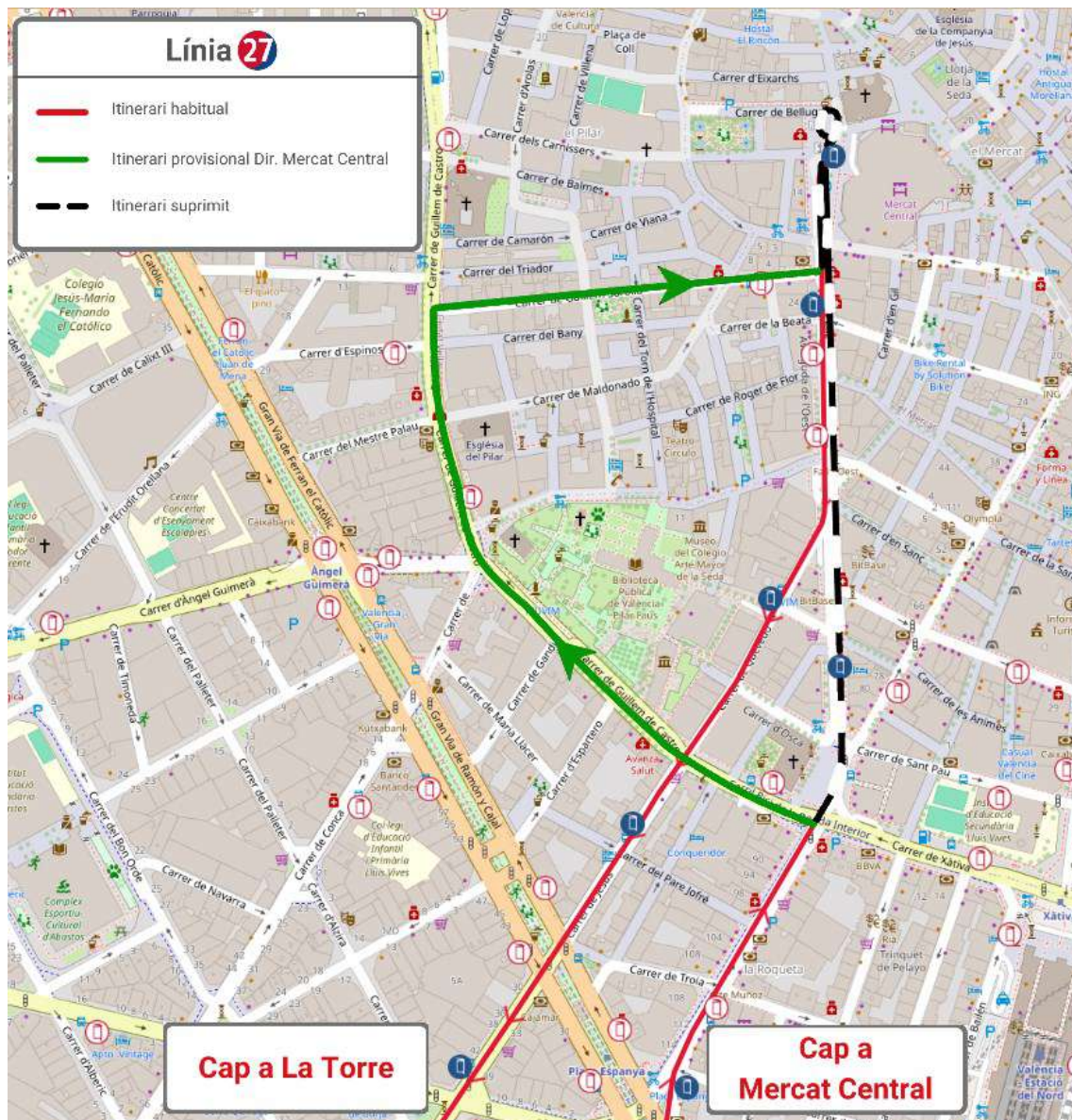
Dirección Moncada: Inicia su recorrido en la calle del General Palanca y continúa por Porta de la Mar y la calle del Justicia, donde retoma su ruta hacia Moncada.



**HAZ CLIC AQUÍ
PARA VOLVER
AL INICIO**

LÍNEA 27

Dirección Mercado Central: En la calle San Vicente continúa por las calles Guillem de Castro (realiza parada), Guillem Sorolla, Editor Manuel Aguilar y la Av. del Oeste, donde finaliza su ruta.

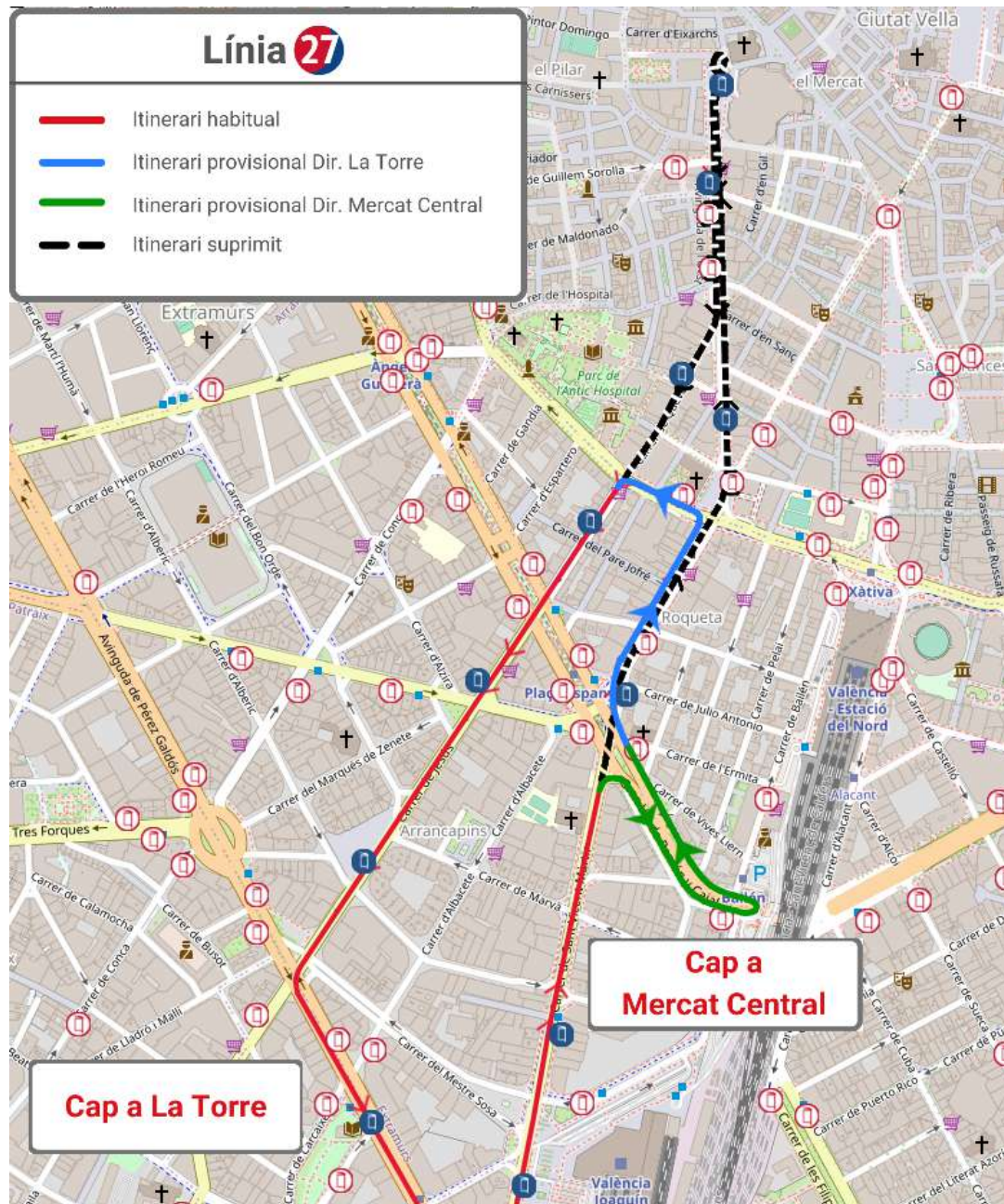


**HAZ CLIC AQUÍ
PARA VOLVER
AL INICIO**

LÍNEA 27 (Con Av. Oeste cortada)

Dirección Mercado Central: Desde la calle San Vicente se desvía por la Gran Vía Ramón y Cajal, donde cambia de sentido y finaliza su recorrido en la Pl. Ermita.

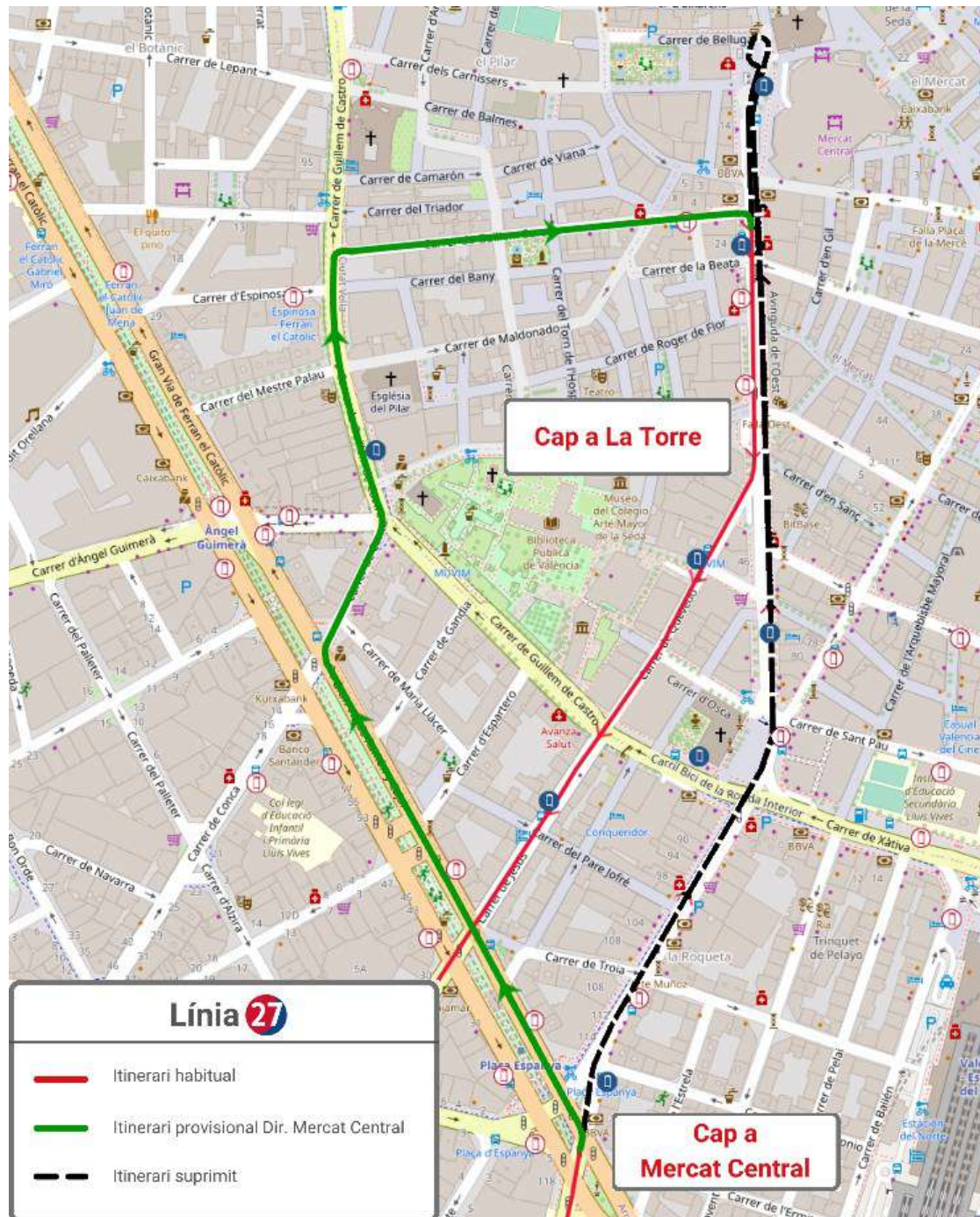
Dirección La Torre: Inicia su ruta en la Pl. Ermita y continúa por las calles San Vicente, Guillem de Castro y Jesús, donde retoma su recorrido.



**HAZ CLIC AQUÍ
PARA VOLVER
AL INICIO**

LÍNEA 27 (Si se corta Pl. España)

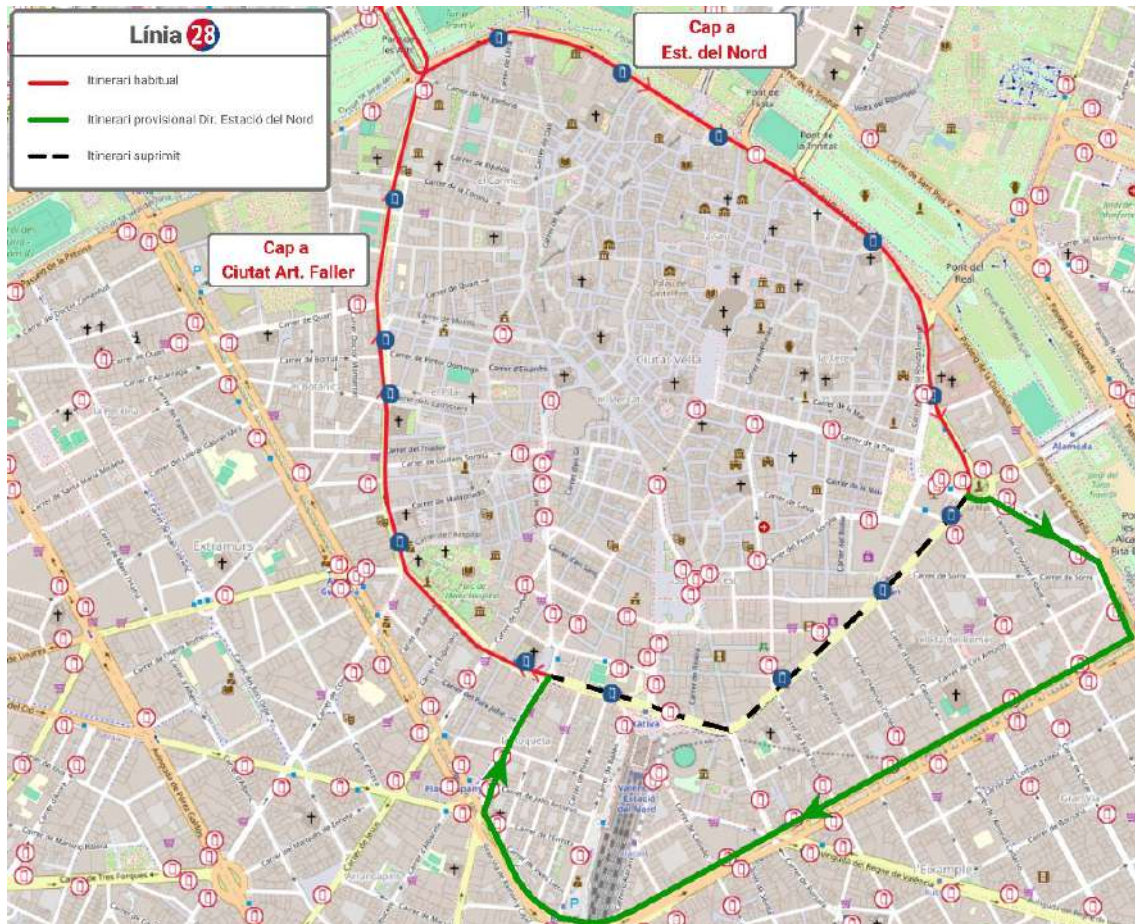
Dirección Mercado Central: En la calle San Vicente se desvía a la izquierda por la Gran Vía Ramón y Cajal, las calles Cuenca, Guillem de Castro, Guillem Sorolla, Editor Manuel Aguilar y la Av. del Oeste, donde recupera su recorrido.



**HAZ CLIC AQUÍ
PARA VOLVER
AL INICIO**

LÍNEA 28

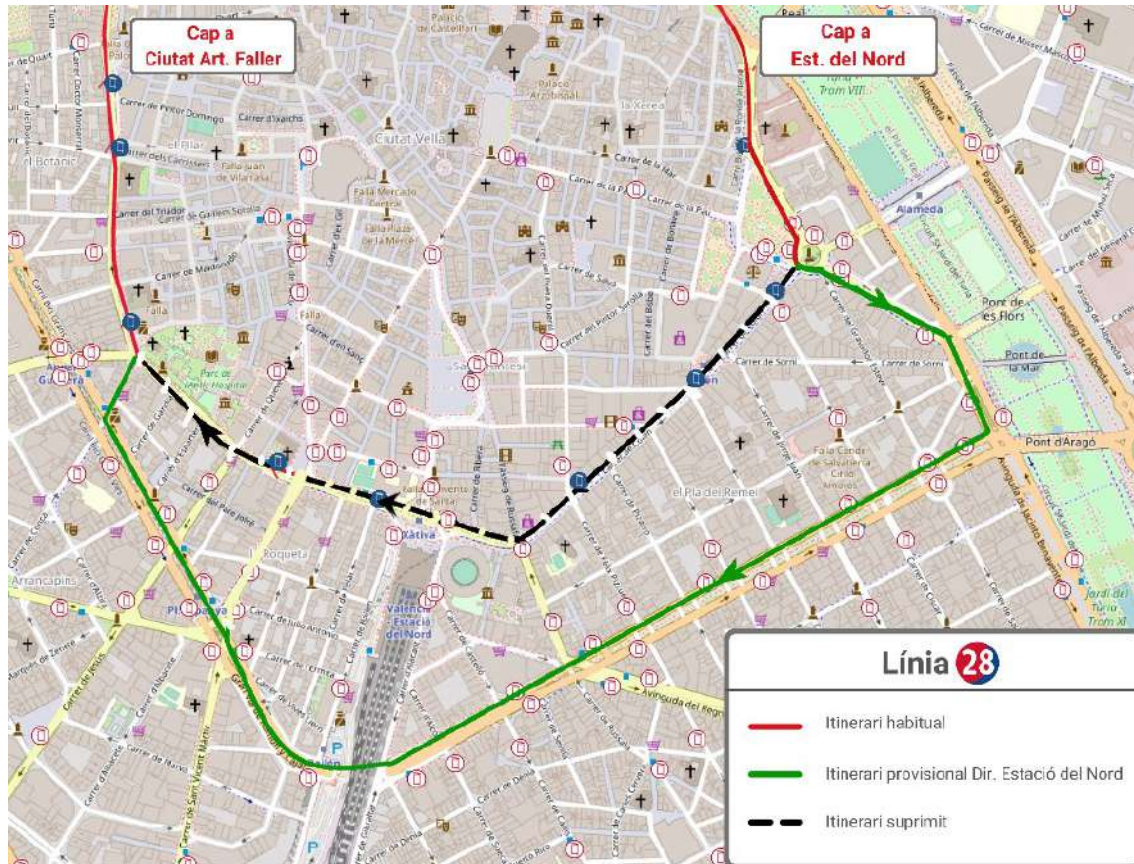
Dirección Estación del Norte: Desde la calle del General Palanca continúa por Porta de la Mar, la Av. Navarro Reverter, la Pl. América, la Gran Vía Marqués del Turia, la Gran Vía Germanías, el túnel, la Pl. España (sin realizar parada) y las calles San Vicente y Guillem de Castro, donde retoma su itinerario habitual.



**HAZ CLIC AQUÍ
PARA VOLVER
AL INICIO**

LÍNEA 28 (Si se corta Pl. España)

Dirección Estación del Norte: En la calle del General Palanca continúa por Porta de la Mar, Navarro Reverter, la Pl. América, la Gran Vía Marqués Del Turia, la Gran Vía Germanías, la Pl. España (no realiza parada), la Gran Vía Ramón y Cajal, las calles Cuenca y Guillem de Castro, donde retoma su itinerario.



**HAZ CLIC AQUÍ
PARA VOLVER
AL INICIO**

LÍNEA 31

Dirección Estación Joaquín Sorolla: En la Pl. Tetuán se desvía por la calle del General Palanca, Porta de la Mar, la Av. Navarro Reverter, Pl. América, la Gran Vía Marqués del Turia, la Gran Vía Germanías, el túnel, la Pl. España, la Gran Vía Ramón y Cajal con cambio de sentido a la altura de la calle Jesús para retomar su recorrido en la misma Gran Vía, en la parada de su ruta 1041 - Plaça d'Espanya (imparell) - Ramón y Cajal.

Dirección La Patacona: En la calle San Vicente y la Pl. España continúa por el túnel, la Gran Vía Germanías, la Gran Vía Marqués del Turia, la Av. Jacinto Benavente, la Pl. América, la Av. Navarro Reverter, Porta de la Mar y la calle del Justicia, donde recupera su recorrido habitual.

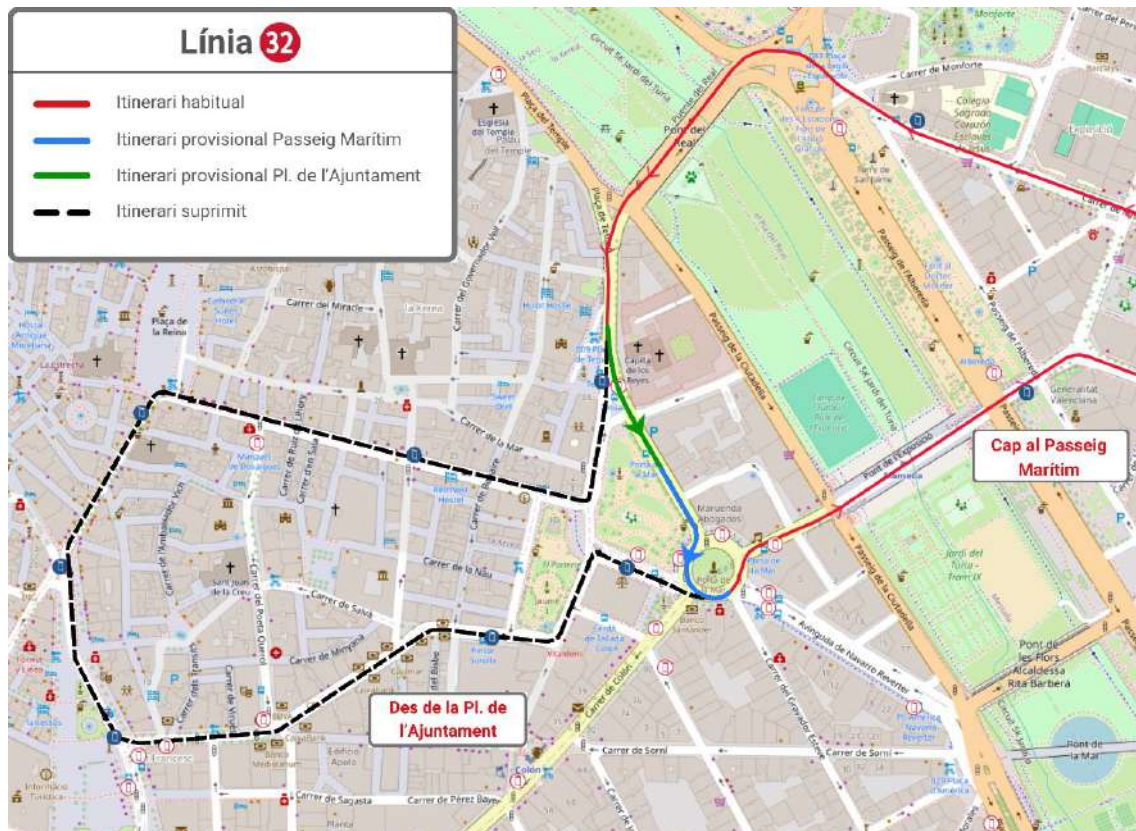


**HAZ CLIC AQUÍ
PARA VOLVER
AL INICIO**

LÍNEA 32

Dirección Pl. Ayuntamiento: En la Pl. Tetuán continúa por la calle del General Palanca, donde finaliza su recorrido.

Dirección Paseo Marítimo: Inicia su recorrido en la calle del General Palanca y continúa por Porta de la Mar y la calle del Justicia, donde retoma su ruta hacia el Paseo Marítimo.

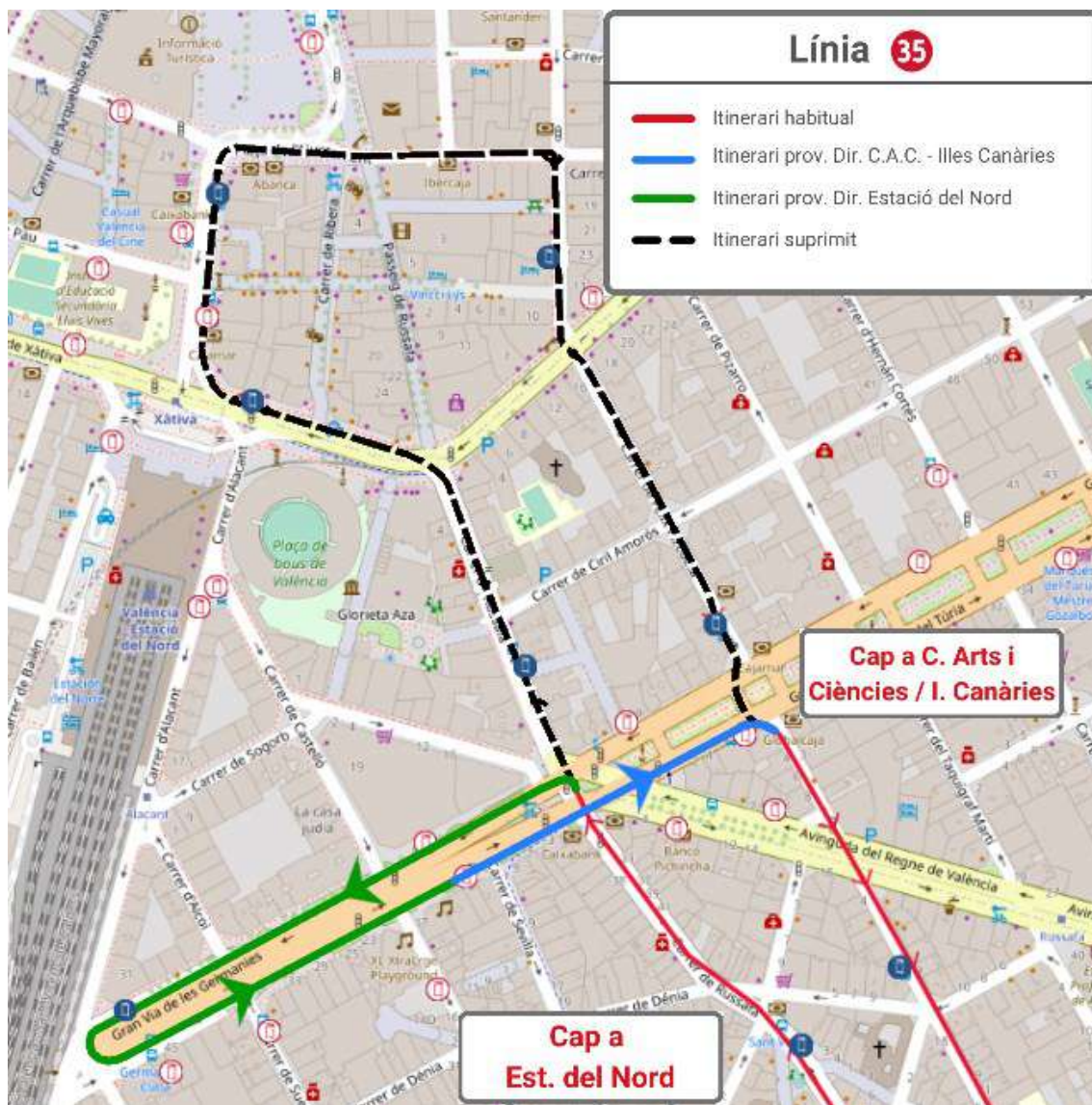


**HAZ CLIC AQUÍ
PARA VOLVER
AL INICIO**

LÍNEA 35

Dirección Estación del Norte: En la calle Russafa se desvía a la izquierda para finalizar su recorrido en la Gran Vía Germanías, en la parada 2077 - Germanies - Alacant.

Dirección Ciudad de las Artes y las Ciencias: Tras cambiar de sentido inicia su recorrido en la Gran Vía Germanías en la parada 708 - Germanies - Sevilla y continúa por la Gran Vía Marqués del Turia y la calle de Gregorio Mayans, donde retoma su itinerario habitual.

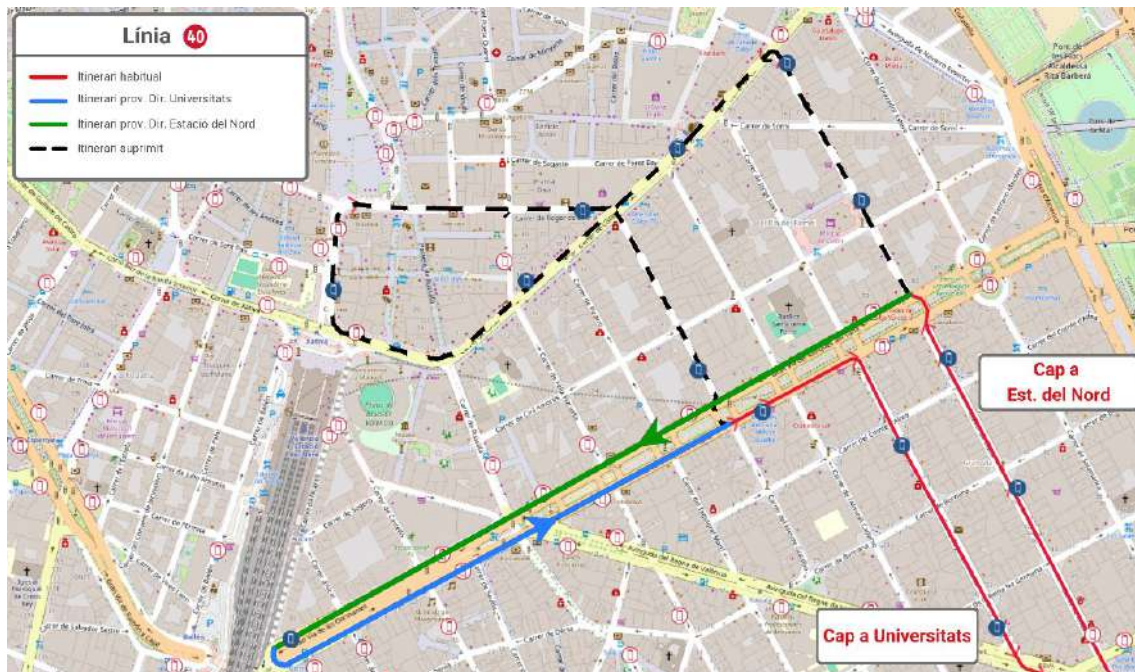


**HAZ CLIC AQUÍ
PARA VOLVER
AL INICIO**

LÍNEA 40

Dirección Estación del Norte: En la calle Císcar se desvía a la izquierda por la Gran Vía Marqués del Turia para finalizar su recorrido en la Gran Vía Germanías, en la parada 2077 - Germanies - Alacant.

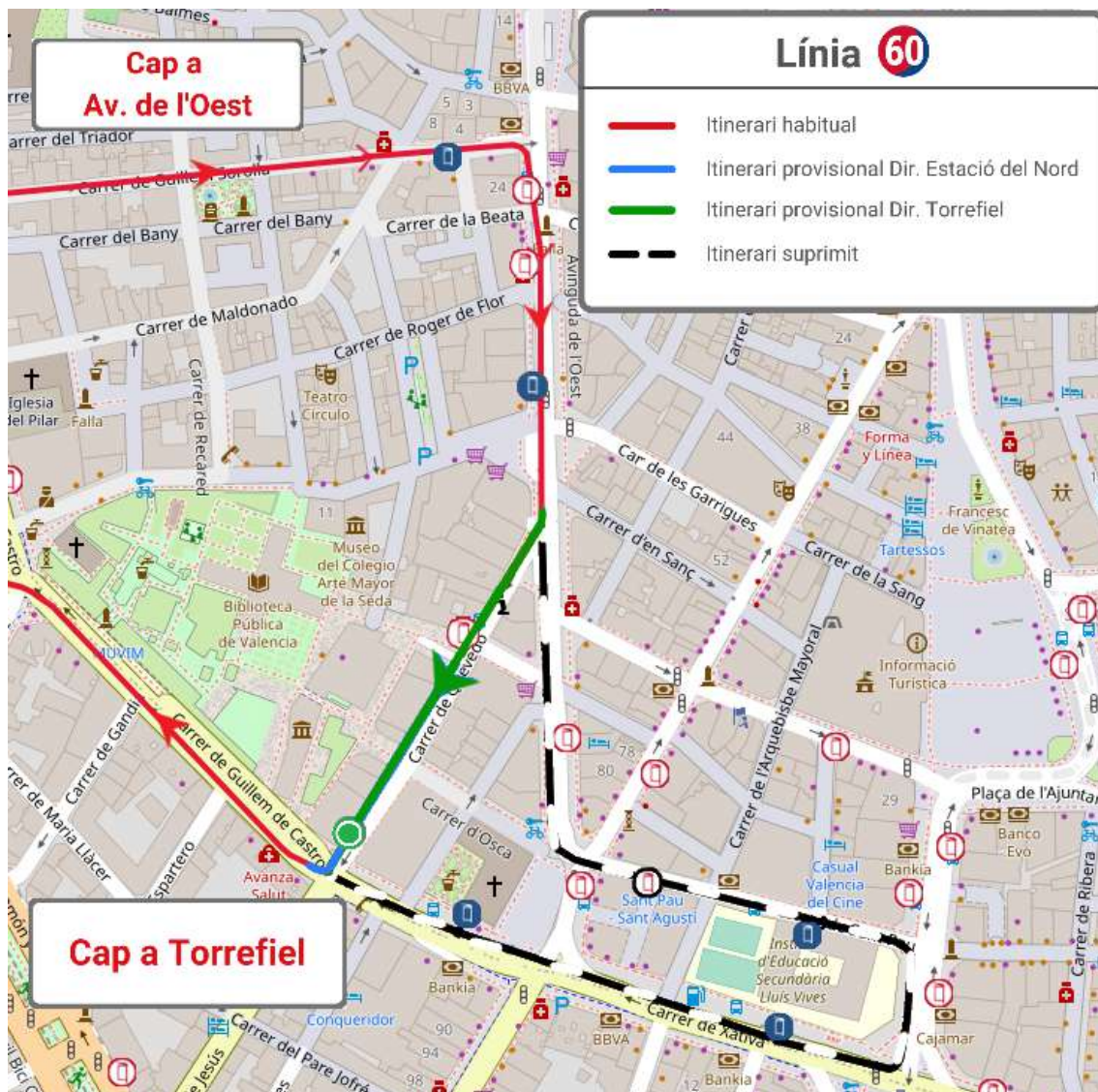
Dirección Universidades: Tras cambiar de sentido inicia su recorrido en la Gran Vía Germanías, en la parada 708 - Germanies - Sevilla y continúa por la Gran Vía Marqués del Turia, desde donde retoma su itinerario habitual.



**HAZ CLIC AQUÍ
PARA VOLVER
AL INICIO**

Dirección Av. del Oeste: En la Av. del Oeste se desvía por la calle Quevedo, donde finaliza su recorrido.

Dirección Torrefiel: Inicia su itinerario en la calle Quevedo, en la parada 2393 - Quevedo - Guillem de Castro, hasta la calle Guillem de Castro, donde recupera su recorrido habitual.

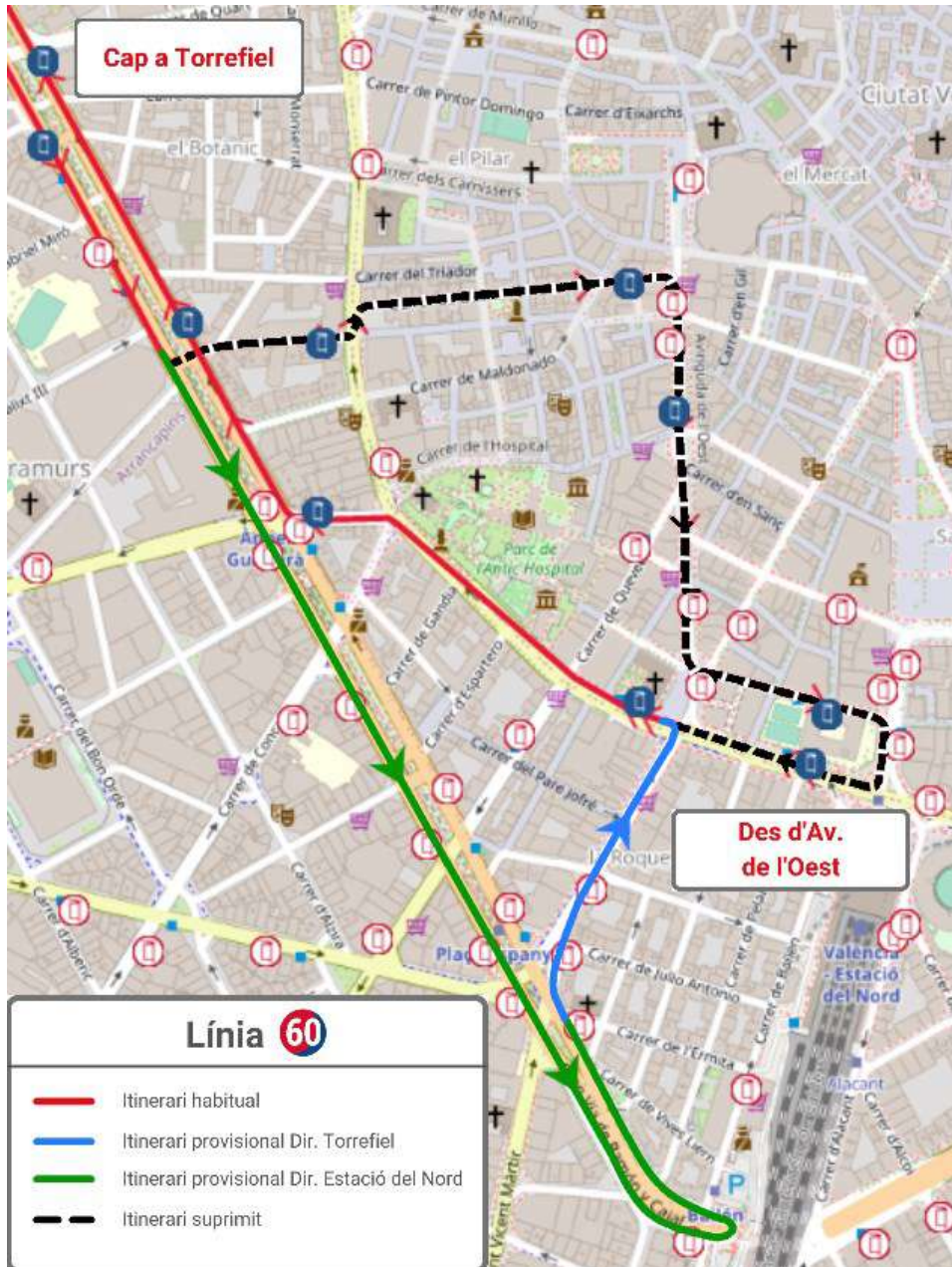


**HAZ CLIC AQUÍ
PARA VOLVER
AL INICIO**

LÍNEA 60 (Con Av. Oeste cortada)

Av. del Oeste: Desde la Gran Vía Fernando el Católico continúa todo recto por la Gran Vía Ramón y Cajal hasta la Pl. Ermita, donde finaliza su recorrido.

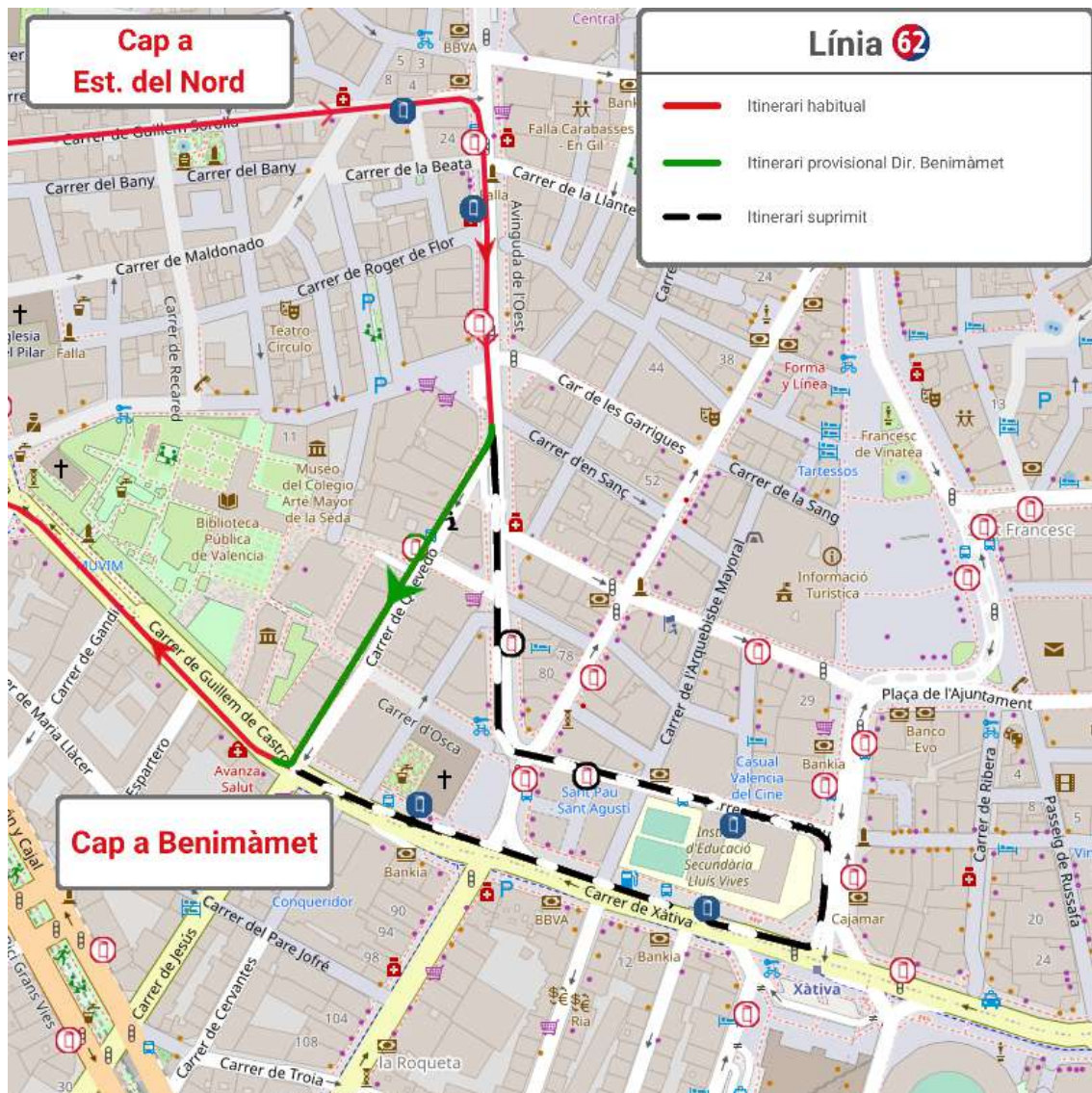
Dirección Torrefiel: Continúa por Pl. Ermita, las calles San Vicente, San Agustín y Guillem de Castro, donde retoma su ruta.



**HAZ CLIC AQUÍ
PARA VOLVER
AL INICIO**

LÍNEA 62

Dirección Benimàmet: Inicia su itinerario en la Av. del Oeste y se desvía por la calle Quevedo, donde realiza la parada 2318 - Quevedo - MuVIM y continúa por la calle Guillem de Castro, donde recupera su recorrido habitual.

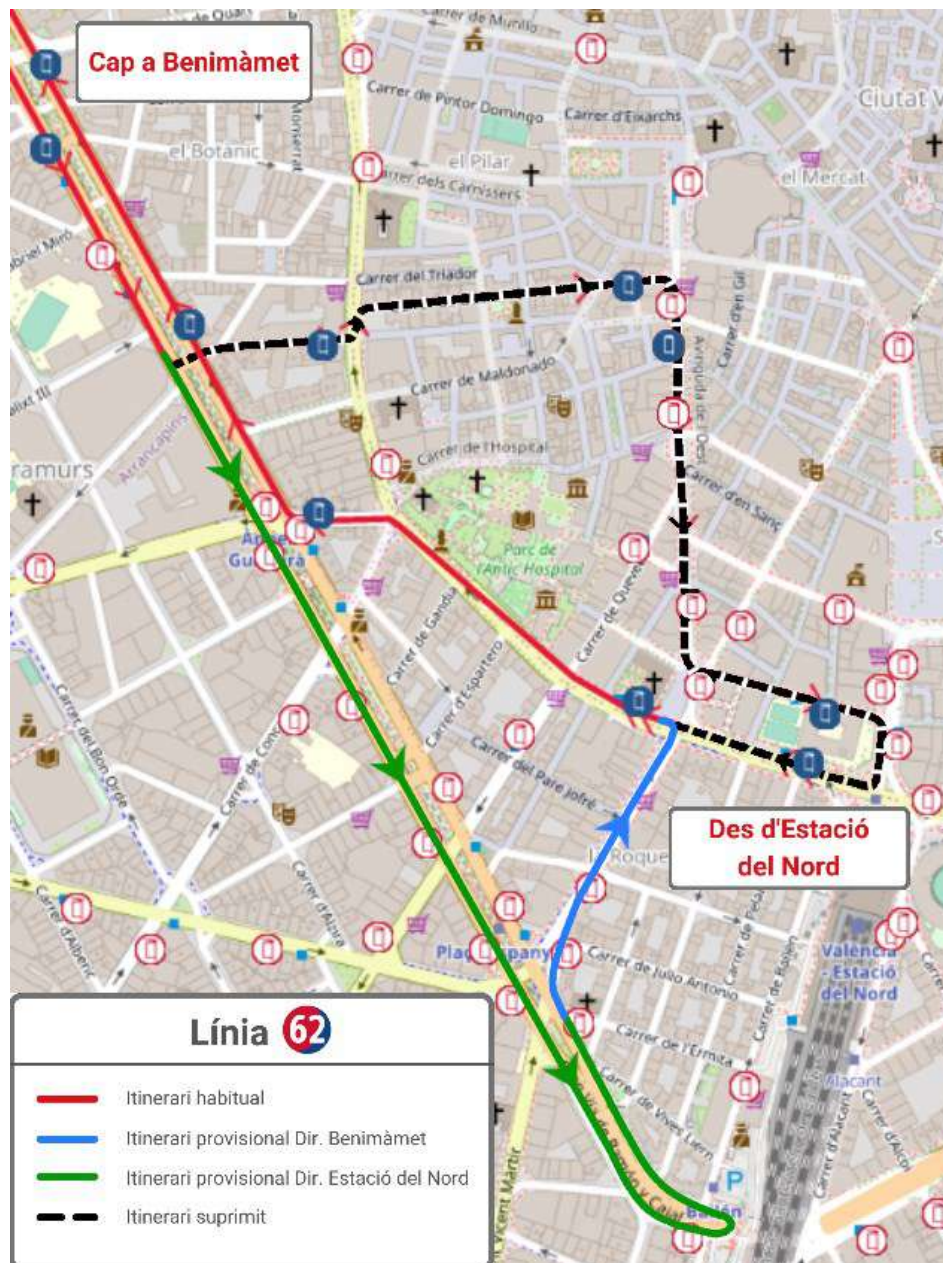


HAZ CLIC AQUÍ
PARA VOLVER
AL INICIO

LÍNEA **62** (Con Av. Oeste cortada)

Dirección Estación del Norte: Desde la Gran Vía Fernando el Católico continúa todo recto por la Gran Vía Ramón y Cajal hasta la Pl. Ermita, donde finaliza su recorrido.

Dirección Benimàmet: Continúa por Pl. Ermita, las calles San Vicente, San Agustín y Guillem de Castro, donde retoma su ruta.

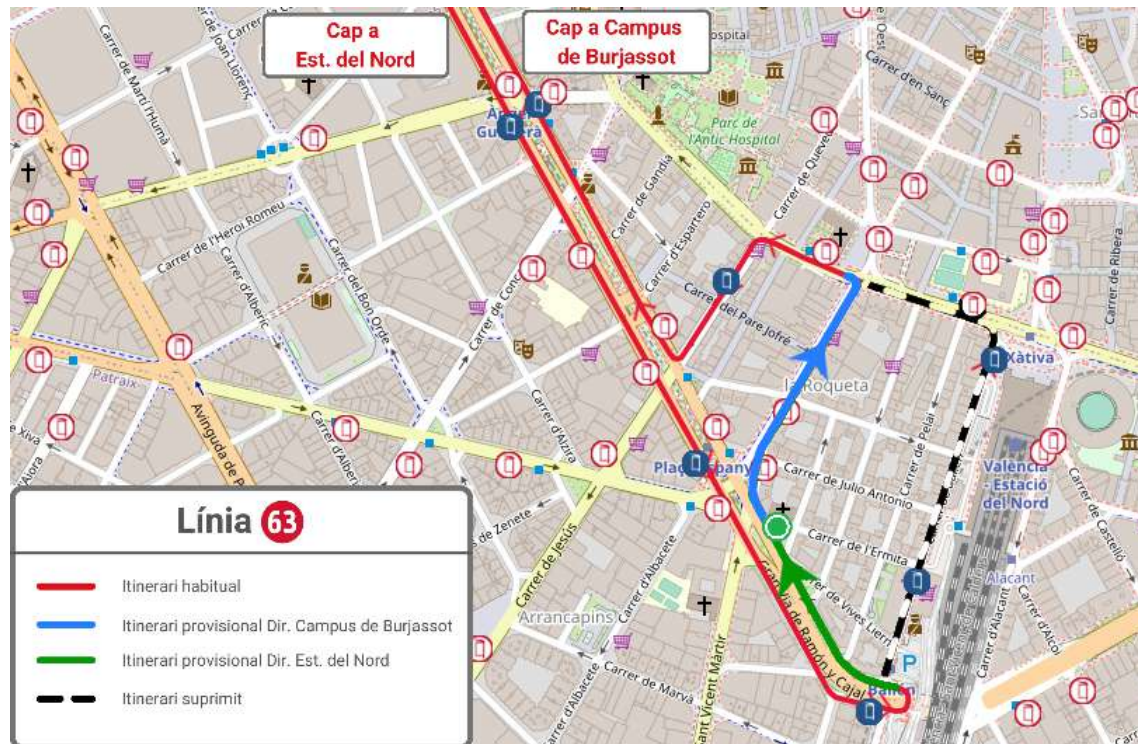


**HAZ CLIC AQUÍ
PARA VOLVER
AL INICIO**

LÍNEA **63** (solo en laborables)

Dirección Estación del Norte: En la Gran Vía Ramón y Cajal cambia de sentido hasta la Pl. Ermita, donde finaliza su recorrido en la parada 691 - Plaça d'Espanya - Ermita.

Dirección Campus de Burjassot: Inicia su recorrido en la parada 691 - Plaça d'Espanya – Ermita y continúa por la calle San Vicente (sin realizar parada) y las calles Guillem de Castro y Jesús, donde retoma su itinerario habitual.



**HAZ CLIC AQUÍ
PARA VOLVER
AL INICIO**

Dirección Estación del Norte: En la Gran Vía Ramón y Cajal cambia de sentido hasta la Pl. Ermita, donde finaliza su recorrido en la parada 691 - Plaça d'Espanya - Ermita.

Dirección Campus de Burjassot: En la Pl. Ermita continúa todo recto por la Gran Vía Ramón y Cajal, donde recupera su itinerario.

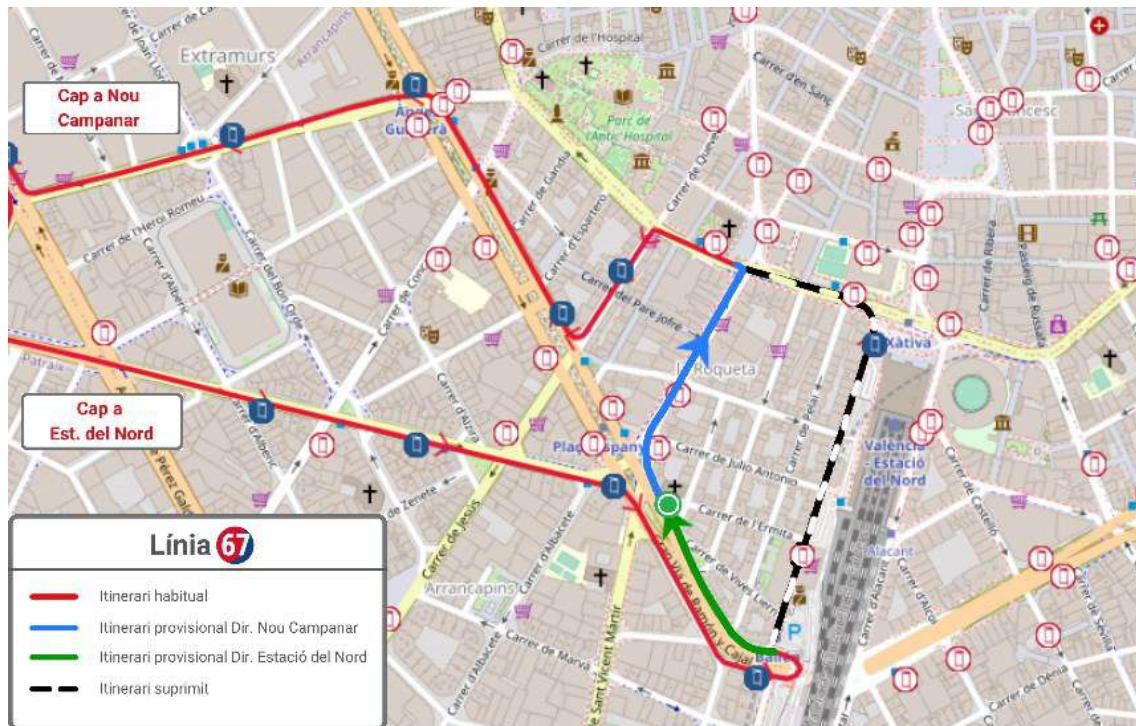


**HAZ CLIC AQUÍ
PARA VOLVER
AL INICIO**

LÍNEA 67

Dirección Estación del Norte: En la Gran Vía Ramón y Cajal continúa hasta la Pl. Ermita, donde finaliza su recorrido en la parada 691 - Plaça d'Espanya - Ermita.

Dirección Campanar: Inicia su recorrido en la Pl. Ermita, en la parada 691 - Plaça d'Espanya - Ermita y continúa por las calles San Vicente (sin realizar parada), Guillem de Castro y Jesús, donde recupera su itinerario.

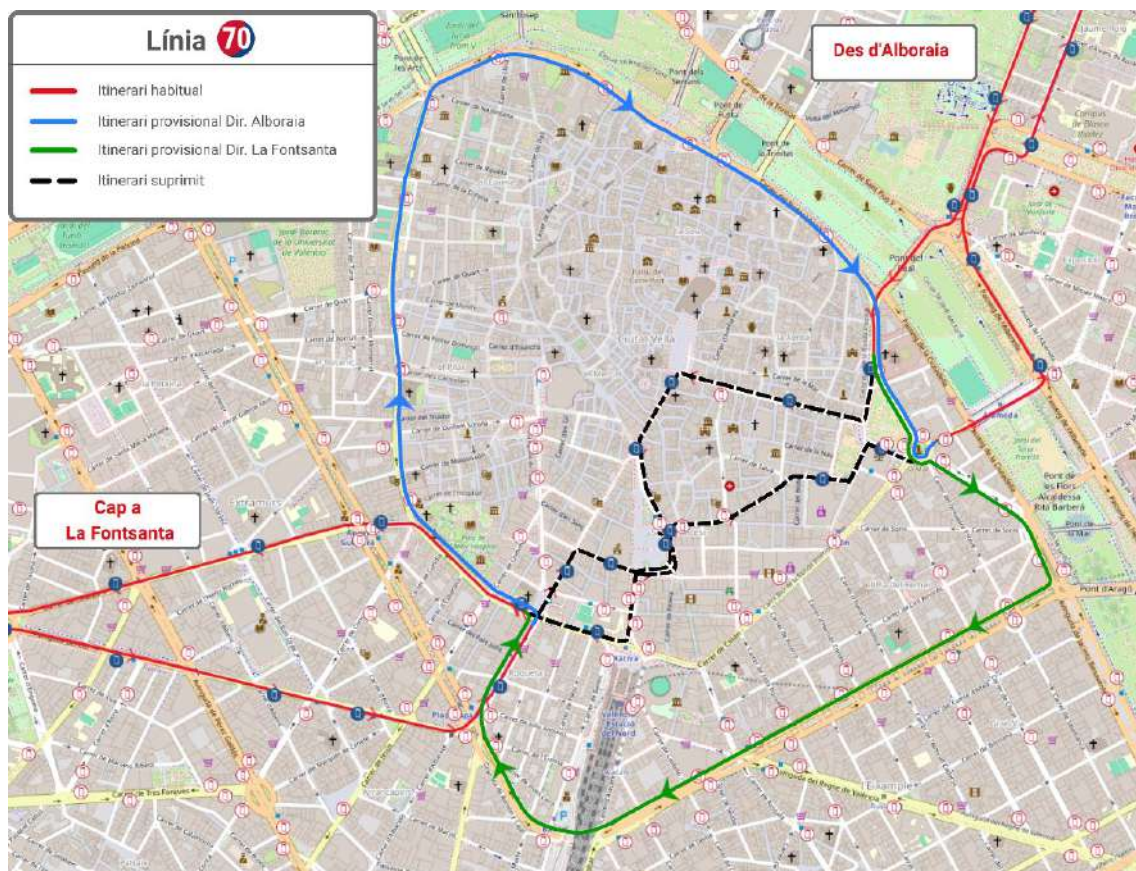


**HAZ CLIC AQUÍ
PARA VOLVER
AL INICIO**

LÍNEA 70

Dirección Alboraya: En la calle San Vicente se desvía a la izquierda por las calles Guillem de Castro (sin realizar parada), Blanquerías, Pintor López, la Pl. Tetuán, la calle General Palanca (sin realizar parada), Porta de la Mar y la calle del Justicia, donde recupera su itinerario habitual.

Dirección La Fuensanta: En la Pl. Tetuán continúa por las calles del General Palanca, Porta de la Mar, la Av. Navarro Reverter, Pl. América, la Gran Vía Marqués del Turia, la Gran Vía Germanías, el túnel, la Pl. España y las calles San Vicente (sin realizar parada), y Guillem de Castro, donde retoma su ruta.

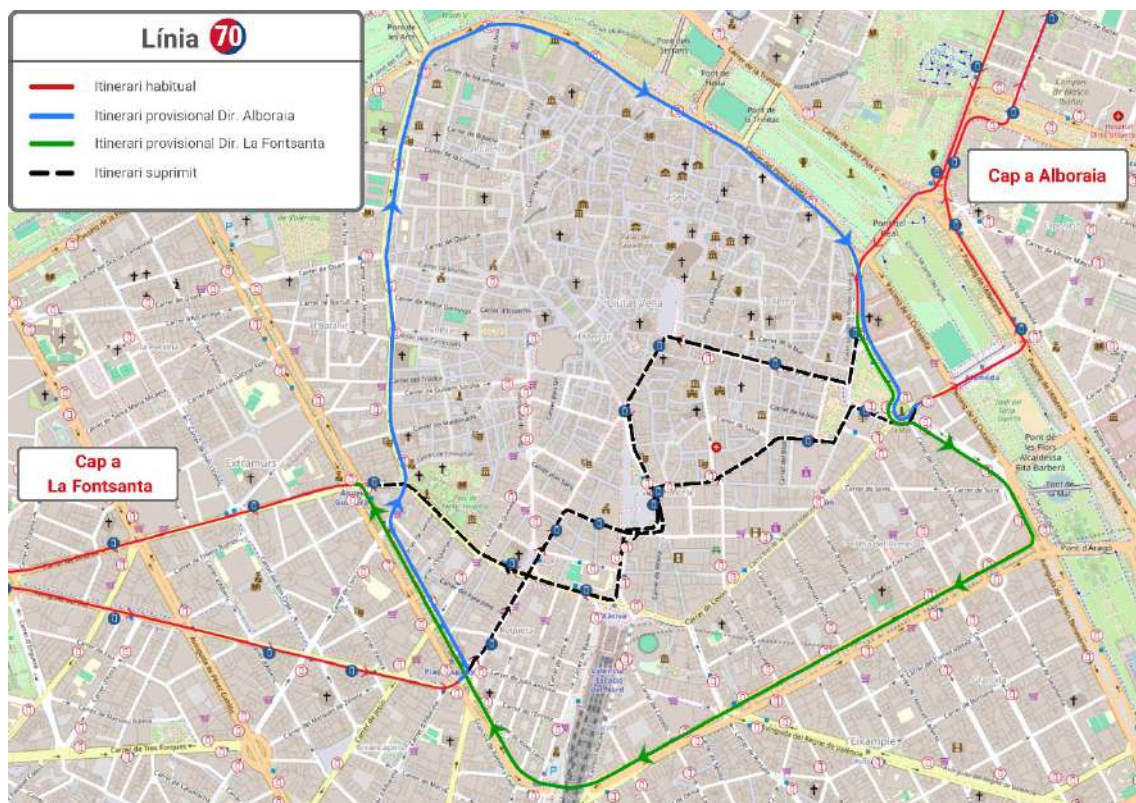


**HAZ CLIC AQUÍ
PARA VOLVER
AL INICIO**

LÍNEA 70 (Si se corta Pl. España)

Dirección Alboraya: Desde la calle Pintor Benedito se desvía a la izquierda por la Pl. España, la Gran Vía Ramón y Cajal, las calles Cuenca, Guillem de Castro, Blanquerías, Pintor López, General Palanca (sin realizar parada), Porta de la Mar y la calle Justicia, donde recupera su recorrido.

Dirección La Fuensanta: Se desvía desde la Pl. Tetuán por General Palanca, Navarro Reverter, la Pl. América, la Gran Vía Marqués Del Turia, la Gran Vía Germanías, la Pl. España, la Gran Vía Ramón y Cajal, la Gran Vía Fernando el Católico y la calle Ángel Guimerà, donde retoma su itinerario habitual.

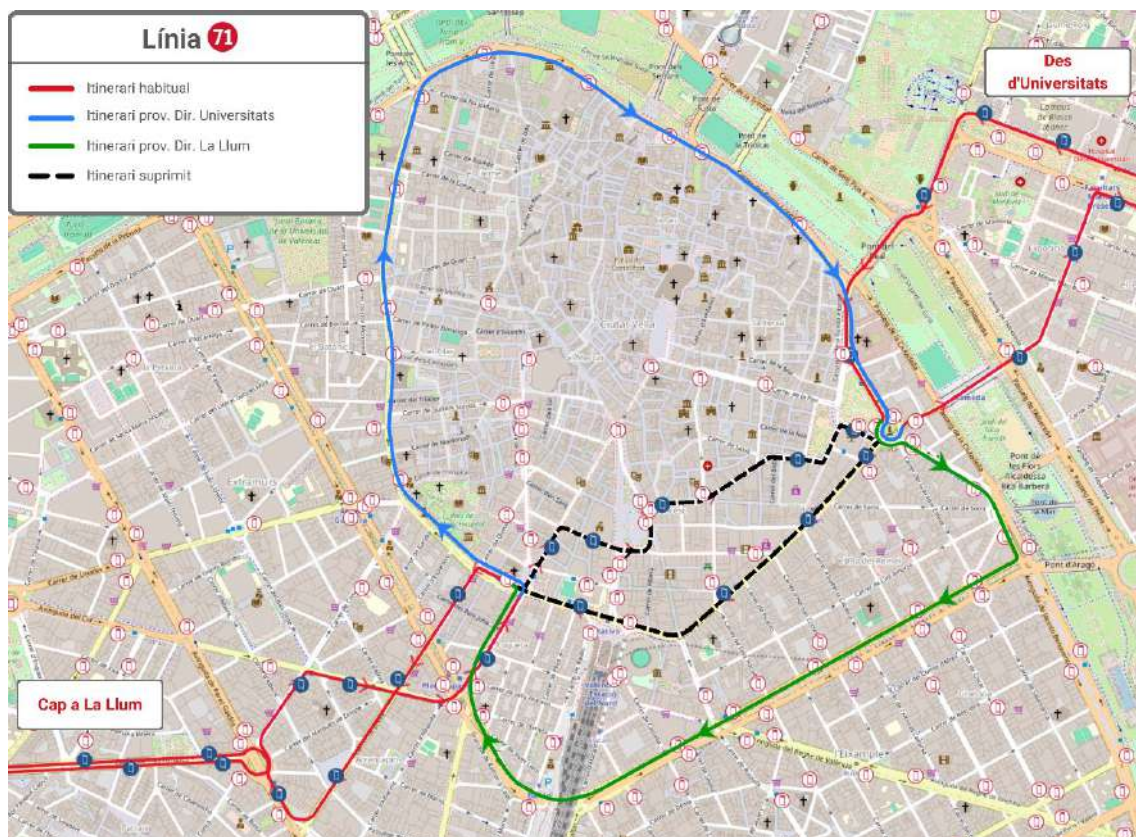


**HAZ CLIC AQUÍ
PARA VOLVER
AL INICIO**

LÍNEA 71

Dirección Universidades: En la calle San Vicente se desvía a la izquierda por las calles Guillem de Castro (sin realizar parada), Blanquerías, Pintor López, Pl. Tetuán, la calle General Palanca (sin realizar parada), Porta de la Mar y la calle del Justicia, donde recupera su itinerario habitual.

Dirección La Luz: En la calle del General Palanca continúa por Porta de la Mar, la Av. Navarro Reverter, Pl. América, la Gran Vía Marqués del Turia, la Gran Vía Germanías, el túnel, la Pl. España y las calles San Vicente (sin realizar parada), Guillem de Castro y Jesús, donde recupera su recorrido habitual.



**HAZ CLIC AQUÍ
PARA VOLVER
AL INICIO**

LÍNEA 71 (Si se corta Pl. España)

Dirección Universidades: Desde la calle Pintor Benedito se desvía a la izquierda por la Pl. España, la Gran Vía Ramón y Cajal, las calles Cuenca, Guillem de Castro, Blanquerías, Pintor López, General Palanca (sin realizar parada), Porta de la Mar y la calle Justicia, donde recupera su itinerario.

Dirección La Luz: Se desvía desde General Palanca por la Av. Navarro Reverter, la Pl. América, la Gran Vía Marqués Del Turia, la Gran Vía Germanías, la Pl. España, la Gran Vía Ramón y Cajal y la calle Jesús, donde retoma su itinerario.



**HAZ CLIC AQUÍ
PARA VOLVER
AL INICIO**

LÍNEA 72

Dirección Estación del Norte: En la calle del Pintor Benedito sigue a la izquierda por la Gran Vía Ramón y Cajal hasta la Pl. Ermita, donde finaliza su recorrido en la parada 691 - Plaça d'Espanya - Ermita.

Dirección San Isidro: Inicia su recorrido en la Pl. Ermita, en la parada 691 - Plaça d'Espanya - Ermita y continúa por las calles San Vicente (sin realizar parada) y Guillem de Castro, donde recupera su itinerario.

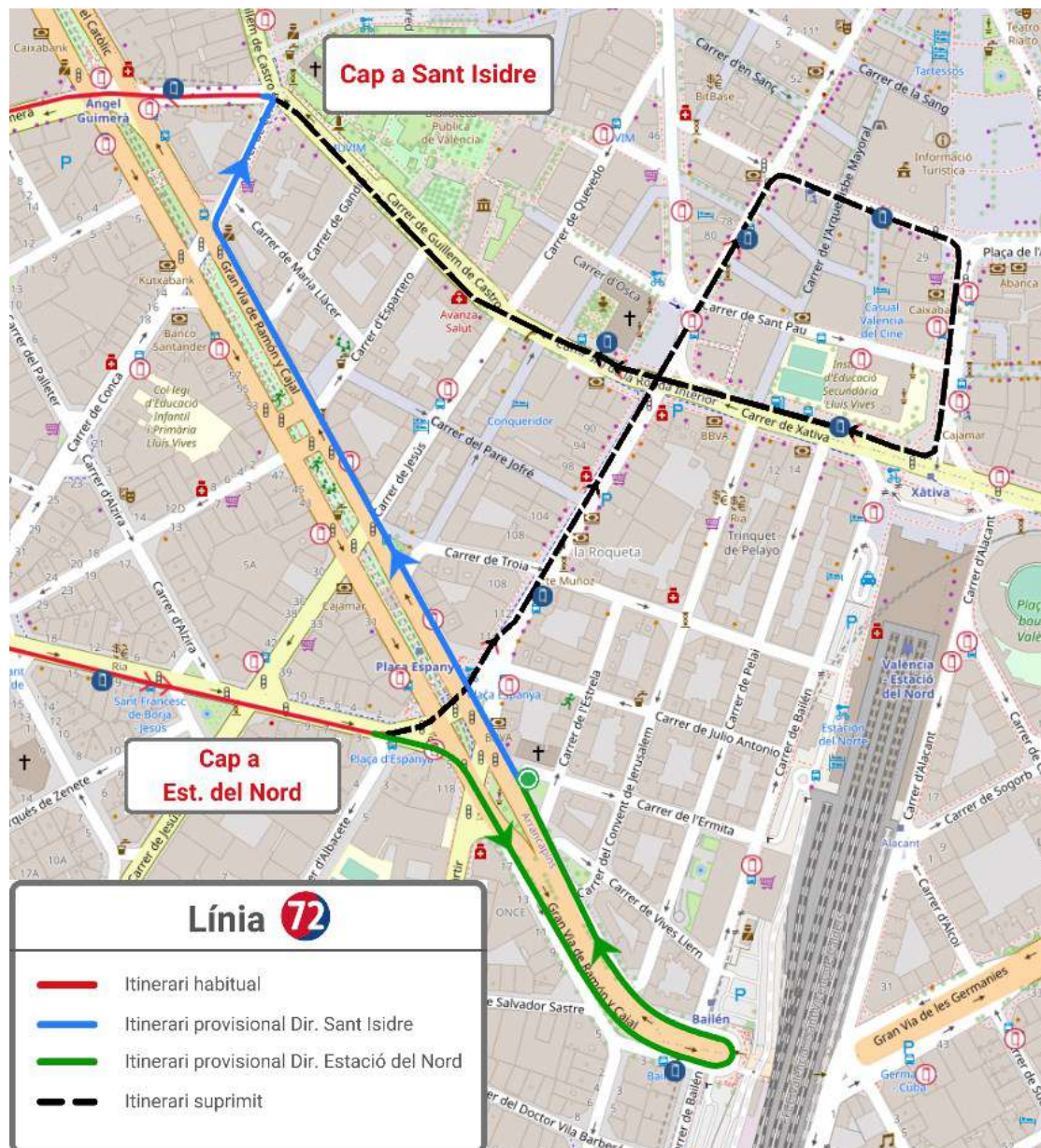


HAZ CLIC AQUÍ
PARA VOLVER
AL INICIO

LÍNEA 72 (Si se corta Pl. España):

Dirección Estación del Norte: En la calle del Pintor Benedito sigue a la izquierda por la Gran Vía Ramón y Cajal hasta la Pl. Ermita, donde finaliza su recorrido en la parada 691 - Plaça d'Espanya - Ermita.

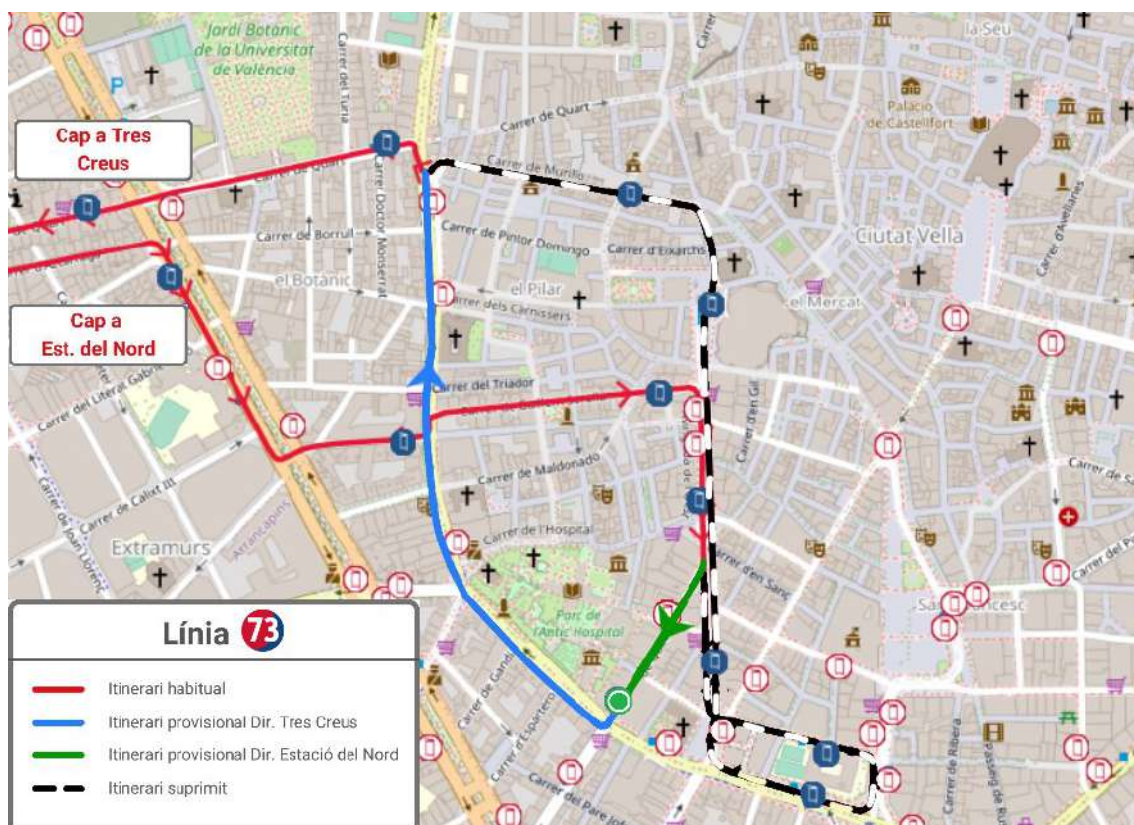
Dirección San isidro: Inicia su ruta en la Pl. Ermita y continúa todo recto por la Gran Vía Ramón y Cajal, la Gran Vía Fernando el Católico y la calle Ángel Guimerà, donde retoma su recorrido habitual.



HAZ CLIC AQUÍ
PARA VOLVER
AL INICIO

Dirección Estación del Norte: En la Av. del Oeste se desvía por la calle Quevedo, donde finaliza su recorrido en la parada 2393 - Quevedo - Guillem de Castro.

Dirección San Isidro: Inicia su itinerario en la calle Quevedo, en la parada 2393 - Quevedo - Guillem de Castro, y continúa por las calles Guillem de Castro y Quart, donde recupera su recorrido habitual.



**HAZ CLIC AQUÍ
PARA VOLVER
AL INICIO**

LÍNEA **73** (Con Av. Oeste cortada)

Dirección Estación del Norte: Desde la Gran Vía Fernando el Católico continúa todo recto por la Gran Vía Ramón y Cajal hasta la Pl. Ermita, donde finaliza su recorrido.

Dirección San Isidro: Inicia su ruta en la Pl. Ermita y continúa por las calles San Vicente, San Agustín y Guillem de Castro, donde retoma su ruta.

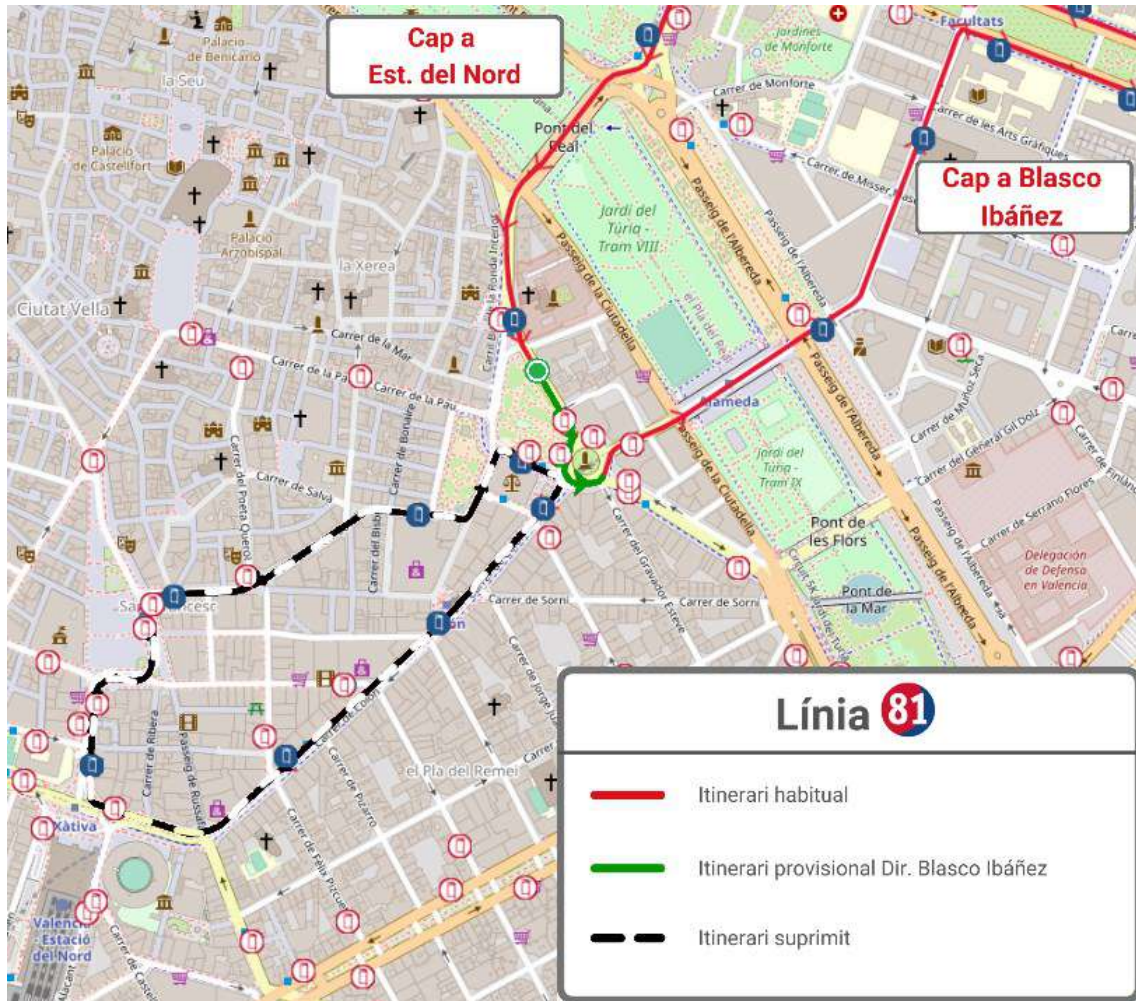


**HAZ CLIC AQUÍ
PARA VOLVER
AL INICIO**

LÍNEA 81

Dirección Estación del Norte: En la Pl. Tetuán continúa por la calle del General Palanca, donde finaliza su recorrido.

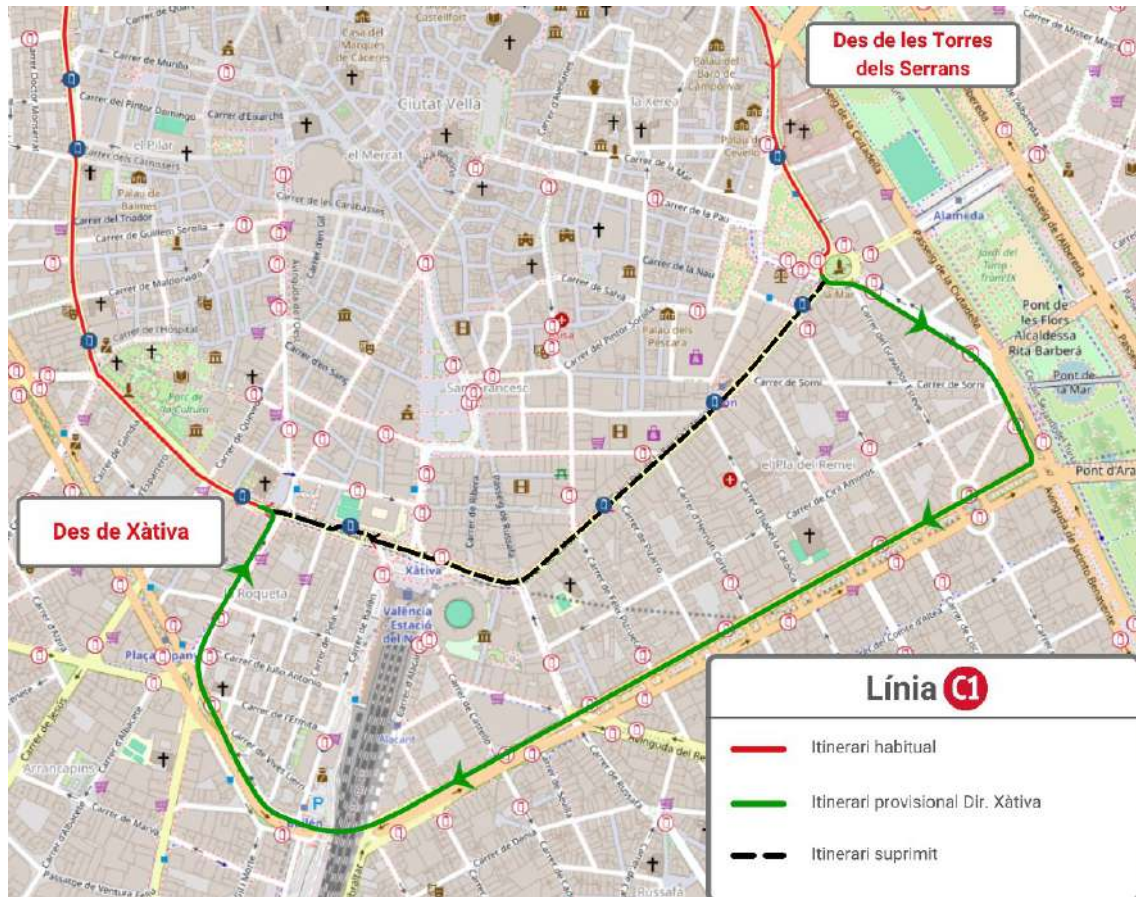
Dirección Blasco Ibáñez: Inicia su recorrido en la calle del General Palanca y continúa por Porta de la Mar y la calle del Justicia, donde retoma su ruta hacia Blasco Ibáñez.



**HAZ CLIC AQUÍ
PARA VOLVER
AL INICIO**

LÍNEA C1

Dirección Játiva: En la calle del General Palanca circula por Porta de la Mar y se desvía por la Av. de Navarro Reverter, la Pl. América, la Gran Vía Marqués del Turia, la Gran Vía Germanías, el túnel, Pl. España, la calle San Vicente y la calle Guillem de Castro, donde recupera su recorrido habitual.



**HAZ CLIC AQUÍ
PARA VOLVER
AL INICIO**